









Legende

-  Alternative landwirtschaftliche Produktionsstätte
-  Nachnutzung Prüfen
-  Versorgung - Gemeinbedarfseinrichtung (Bestand)
-  Versorgung - Gemeinbedarfseinrichtung (Planung)
-  Freiraum - Öffentlicher Freiraum (Bestand)
-  Siedlungsrand - Mittelfristiger Siedlungsrand
-  Langfristige Siedlungsentwicklung
-  Siedlungsrand - Rücknahme von Bauflächen- bzw. Bauerwartungsflächen prüfen
-  Mobilität - Fuß- und Radweg (Planung)
-  Mobilität - Korridor für Straßenverbindung (Planung)
-  Mobilität - Korridor für (spurgebundene) öffentliche Verkehrsmittel (Planung)
-  - Versorgung - Infrastrukturleitung (Bestand)
-  Versorgung - Infrastrukturleitung (Planung)
-  Freiraum - Grünzug / -verbindung (Bestand)
-  Orts- und Landschaftsbild - Orts- und landschaftsbildprägende Blickbeziehung
-  Orts- und Landschaftsbild - Wertvolles bauliches Objekt / Ensemble
-  Orts- und Landschaftsbild - Wertvolles landschaftliches Element / Ensemble
-  Orts- und Landschaftsbild - Hochwertiges Landschaftsbild
-  Versorgung - Ortskerne und Siedlungsschwerpunkte
-  Versorgung - Eignungsgebiet Einzelhandel (mittel- bis großflächig)
-  Versorgung - Ausschlussgebiet Einzelhandel (mittel- bis großflächig)
-  Freiraum - Grünzug / -verbindung (Bestand)
-  Freiraum - Öffentlicher Freiraum (Planung)
-  Freiraum - Zonierung Freiraum - produktionsorientierte Landwirtschaft
-  Freiraum - Zonierung Freiraum - ökologisch orientierte Landwirtschaft
-  Freiraum - Zonierung Freiraum - erholungsorientierte Landwirtschaft
-  Entwicklungsgebiet - Verdichtungszone
-  Entwicklungsgebiet - Kurzfristig, für Wohnen und wohnverträgliche Nutzungen (bis 7 Jahre)
-  Entwicklungsgebiet - Kurzfristig, für Betriebsgebiet (bis 7 Jahre)
-  Entwicklungsgebiet - Kurzfristig, für Freizeiteinrichtung (mit Bauwerken, bis 7 Jahre)
-  Entwicklungsgebiet - Mittelfristig, für Wohnen und wohnverträgliche Nutzungen (8 bis 15 Jahre)
-  Entwicklungsgebiet - Mittelfristig, für Betriebsgebiet (8 bis 15 Jahre)
-  Entwicklungsgebiet - Mittelfristig, für Freizeiteinrichtung (mit Bauwerken, 8 bis 15 Jahre)
-  Siedlungsgebiet - Siedlungsweiler
-  Siedlungsgebiet - Schwerpunkt Gewerbe
-  Siedlungsgebiet - Wohnen und wohnverträgliche Nutzungen
-  Siedlungsgebiet - Betriebsgebiet
-  Siedlungsgebiet - Freizeiteinrichtung (mit Bauwerken)
-  Siedlungsgebiet - Aktiver landwirtschaftlicher Betrieb
-  Freiraum - Öffentlicher Freiraum (Bestand)
-  Freiraum - Bedeutender innerörtlicher Freiraum, Siedlungsfreiraum
-  Gemeindegrenze
-  Straße
-  Bahn
-  Fuß- und Radweg, sonstiger Weg (Bestand)

Bach, Fluß

Ordnung nach Strahler

-  1 ... Quellabschnitt
-  2
-  3
-  4
-  5
-  6
-  7 ... Rhein
-  See
-  Gebäude
-  Wald

Gemeinbedarfseinrichtung (Bestand)

Beschriftung: be Bildungseinrichtung | ev Entsorgung
und Versorgung | ge Gesundheitseinrichtung |
gw Gemeinnütziger Wohnbau | ke Kulturelle
Einrichtung | ko Konfessionelle Einrichtung |
öv Öffentliche Verwaltung und Dienstleistung | rs
Rettungs- und Sicherheitseinrichtung | se Soziale
Einrichtung | vi Verkehr und Infrastruktur

Öffentlicher Freiraum (Bestand)

Nutzungsbeschriftung: fh Friedhof,
öf Öffentliche Flächen, sf Sport- und Freizeiteinrich-
tung,