



Zahl: 02/2008

VERORDNUNG

über die Bezeichnung von Verkehrsflächen

Gemäß § 15 Abs. 3 Gemeindegesetz, LGBl. Nr. 40/1985 idgF, wird über Beschluss der Gemeindevertretung der Gemeinde Bludesch vom 07.07.2008 **verordnet**:

§ 1

1. Die Gp. 1847, 662, 1841, 690 sowie eine Teilfläche der Gp. 1888 (alle KG Bludesch), werden mit dem Namen „**Mühleplatz**“ bezeichnet. Die Fläche ist in der „Beilage 1“, welche einen Bestandteil dieser Verordnung bildet, farbig markiert.
2. Die Gp. 1840/1, 329/7, 681/9, 676, 675/3, 679/3, 1966, 1840/2, 333/6 und eine Teilfläche der 1848 (alle KG Bludesch), werden mit dem Namen „**Oberfeldweg**“ bezeichnet. Die Fläche ist in der „Beilage 2“, welche einen Bestandteil dieser Verordnung bildet, farbig markiert.
3. Die Gp. 1952 KG Bludesch wird mit dem Namen „**Im Schüler**“ bezeichnet. Die Fläche ist in der „Beilage 3“, welche einen Bestandteil dieser Verordnung bildet, farbig markiert.
4. Die Gp. 1846 und 1904 (beide KG Bludesch), werden mit dem Namen „**Alte Landstraße**“ bezeichnet. Die Fläche ist in der „Beilage 4“, welche einen Bestandteil dieser Verordnung bildet, farbig markiert.
5. Die Gp. 1932, 1983 und 1984 (alle KG Bludesch), werden mit dem Namen „**Wingert**“ bezeichnet. Die Fläche ist in der „Beilage 5“, welche einen Bestandteil dieser Verordnung bildet, farbig markiert.
6. Die Gp. 1869 sowie Teilflächen der Gp. 1868 und 1870 (alle KG Bludesch), werden mit dem Namen „**Schnifner Straße**“ bezeichnet. Die Fläche ist in der „Beilage 6“, welche einen Bestandteil dieser Verordnung bildet, farbig markiert.
7. Die Gp. 765/2 sowie Teilflächen der Gp. 1860 und 1870 (alle KG Bludesch), werden mit dem Namen „**Halde**“ bezeichnet. Die Fläche ist in der „Beilage 7“, welche einen Bestandteil dieser Verordnung bildet, farbig markiert.

8. Die Gp. 775/6 sowie Teilflächen der Gp. 1860 und 1903 (alle KG Bludesch), werden mit dem Namen „**Im Gässle**“ bezeichnet. Die Fläche ist in der „Beilage 10“, welche einen Bestandteil dieser Verordnung bildet, farbig markiert.
9. Die Gp. 568, die Bp. .183 sowie eine Teilfläche der Gp. 1858/2 (alle KG Bludesch), werden mit dem Namen „**Kirchgasse**“ bezeichnet. Die Fläche ist in der „Beilage 11“, welche einen Bestandteil dieser Verordnung bildet, farbig markiert.
10. Die Gp. 781, 774/5 sowie eine Teilfläche der Gp. 1858/2 (alle KG Bludesch), werden mit dem Namen „**Quadres**“ bezeichnet. Die Fläche ist in der „Beilage 12“, welche einen Bestandteil dieser Verordnung bildet, farbig markiert.
11. Die Gp. 1836, 393/2, 382/7 sowie Teilflächen der Gp. 1848, 670/2, 1838 und 386 (alle KG Bludesch), werden mit dem Namen „**Länderweg**“ bezeichnet. Die Fläche ist in der „Beilage 13A“ und „Beilage 13B“ welche einen Bestandteil dieser Verordnung bilden, farbig markiert.
12. Die Gp. 1851 und 1850 KG Bludesch werden mit dem Namen „**Augasse**“ bezeichnet. Die Fläche ist in der „Beilage 14“, welche einen Bestandteil dieser Verordnung bildet, farbig markiert.
13. Die Gp. 1853 KG Bludesch wird mit dem Namen „**Werkstraße**“ bezeichnet. Die Fläche ist in der „Beilage 15“, welche einen Bestandteil dieser Verordnung bildet, farbig markiert.
14. Teilflächen der Gp. 1848 und 1856 (beide KG Bludesch) werden mit dem Namen „**Farbgasse**“ bezeichnet. Die Fläche ist in der „Beilage 16“, welche einen Bestandteil dieser Verordnung bildet, farbig markiert.
15. Die Gp. 1854, 1849 sowie Teilflächen der Gp. 1856 und 1848 (alle KG Bludesch), werden mit dem Namen „**Schulgasse**“ bezeichnet. Die Fläche ist in der „Beilage 17“, welche einen Bestandteil dieser Verordnung bildet, farbig markiert.
16. Die Gp. 1872 KG Bludesch wird mit dem Namen „**Ronklerbrunnen**“ bezeichnet. Die Fläche ist in der „Beilage 18“, welche einen Bestandteil dieser Verordnung bildet, farbig markiert.
17. Die Teilflächen der Gp. 1454, 1456, 1457, 1458 und 1023/1 (alle KG Bludesch), werden mit dem Namen „**Karfuns**“ bezeichnet. Die Fläche ist in der „Beilage 19“, welche einen Bestandteil dieser Verordnung bildet, farbig markiert.
18. Die Gp. 1032/1 sowie eine Teilfläche der Gp. 1888 (beide KG Bludesch), werden mit dem Namen „**Gaisboden**“ bezeichnet. Die Fläche ist in der „Beilage 20“, welche einen Bestandteil dieser Verordnung bildet, farbig markiert.
19. Die Gp. 1078/9, 1078/8, sowie Teilflächen der Gp. 1083 und 1888 (alle KG Bludesch), werden mit dem Namen „**Am Bühel**“ bezeichnet. Die Fläche ist in der „Beilage 21“, welche einen Bestandteil dieser Verordnung bildet, farbig markiert.

20. Die Gp. 1965 sowie Teilflächen der Gp. 1967 und 1888 (alle KG Bludesch), werden mit dem Namen „**Buchholz**“ bezeichnet. Die Fläche ist in der „Beilage 22“, welche einen Bestandteil dieser Verordnung bildet, farbig markiert.
21. Die Gp. 1899 sowie eine Teilfläche der Gp. 1882 (beide KG Bludesch), werden mit dem Namen „**Gaisbühel**“ bezeichnet. Die Fläche ist in der „Beilage 23“, welche einen Bestandteil dieser Verordnung bildet, farbig markiert.
22. Die Gp. 1878 KG Bludesch wird mit dem Namen „**Thomasweg**“ bezeichnet. Die Fläche ist in der „Beilage 24“, welche einen Bestandteil dieser Verordnung bildet, farbig markiert.
23. Die Gp. 1897, 1898 sowie Teilflächen der Gp. 1154/2, 1882, 1884, 1880,1319, 1887, 1888, 1902/1 und 1902/2 (alle KG Bludesch), werden mit dem Namen „**Illsandstraße**“ bezeichnet. Die Fläche ist in der „Beilage 25“, welche einen Bestandteil dieser Verordnung bildet, farbig markiert.
24. Teilflächen der Gp. 1938 und 1933 (beide KG Bludesch) werden mit dem Namen „**Illsand**“ bezeichnet. Die Fläche ist in der „Beilage 26“, welche einen Bestandteil dieser Verordnung bildet, farbig markiert.
25. Die Gp. 1100/1, 1100/3, 1451/4, 1453/3 sowie zwei Teilflächen der Gp. 1888 (alle KG Bludesch), werden mit dem Namen „**Walgaustraße**“ bezeichnet. Die Flächen sind in der „Beilage 27“, „Beilage 28“ und „Beilage 29“, welche einen Bestandteil dieser Verordnung bilden, farbig markiert.
26. Die Gp. 542/5 KG Bludesch wird mit dem Namen „**Ippberg**“ bezeichnet. Die Fläche ist in der „Beilage 30“, welche einen Bestandteil dieser Verordnung bildet, farbig markiert.
27. Die Gp. 1986 KG Bludesch wird mit dem Namen „**Brühl**“ bezeichnet. Die Fläche ist in der „Beilage 31“, welche einen Bestandteil dieser Verordnung bildet, farbig markiert.
28. Die Gp. 308, 1906, 1905 sowie Teilflächen der Gp. 1903, 1890, 629, 1888, 1856 und 1858/2 (alle KG Bludesch) werden mit dem Namen „**Hauptstraße**“ bezeichnet. Die Flächen sind in der „Beilage 32“, „Beilage 33A“, „Beilage 33B“, „Beilage 33C“ und Beilage „33D“, welche einen Bestandteil dieser Verordnung bilden, farbig markiert.
29. Die Gp. 315/1 KG Bludesch wird mit dem Namen „**Siedlerweg**“ bezeichnet. Die Fläche ist in der „Beilage 34“, welche einen Bestandteil dieser Verordnung bildet, farbig markiert.

§ 2

Diese Verordnung tritt mit Beginn des auf die Kundmachung folgenden Tages in Kraft. Mit In-Kraft-Treten dieser Verordnung treten die Spruchpunkte I und II der Verordnung der Gemeinde Bludesch vom 24.10.1985, Zl: 1/85 außer Kraft.

Der Bürgermeister:

E. Walter

(Erich WALTER)



An der Amtstafel

angeschlagen am: 16.07.2008, *J.W.*

abgenommen am: 30.07.2008

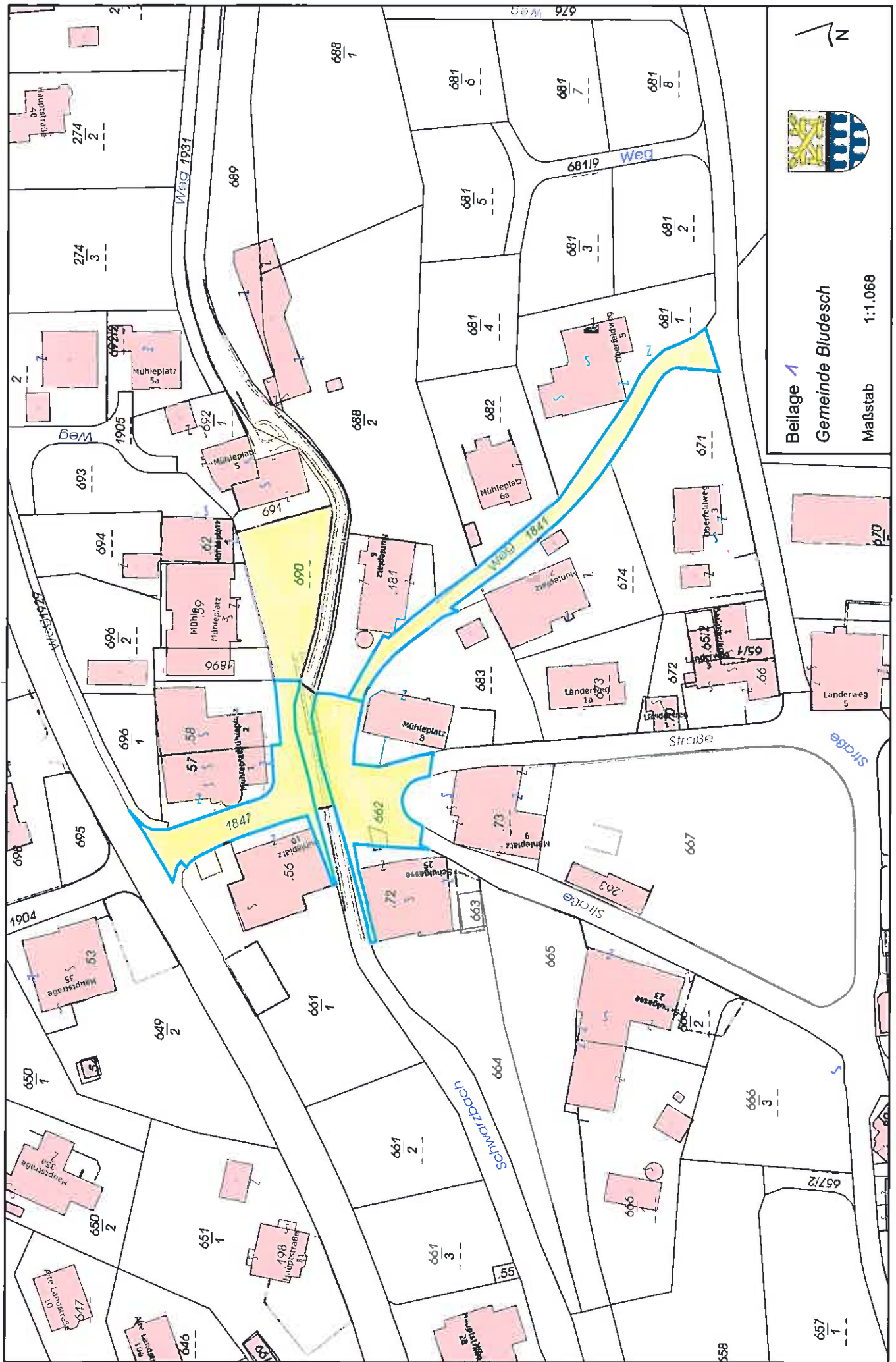
Nachrichtlich an:

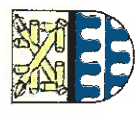
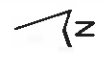
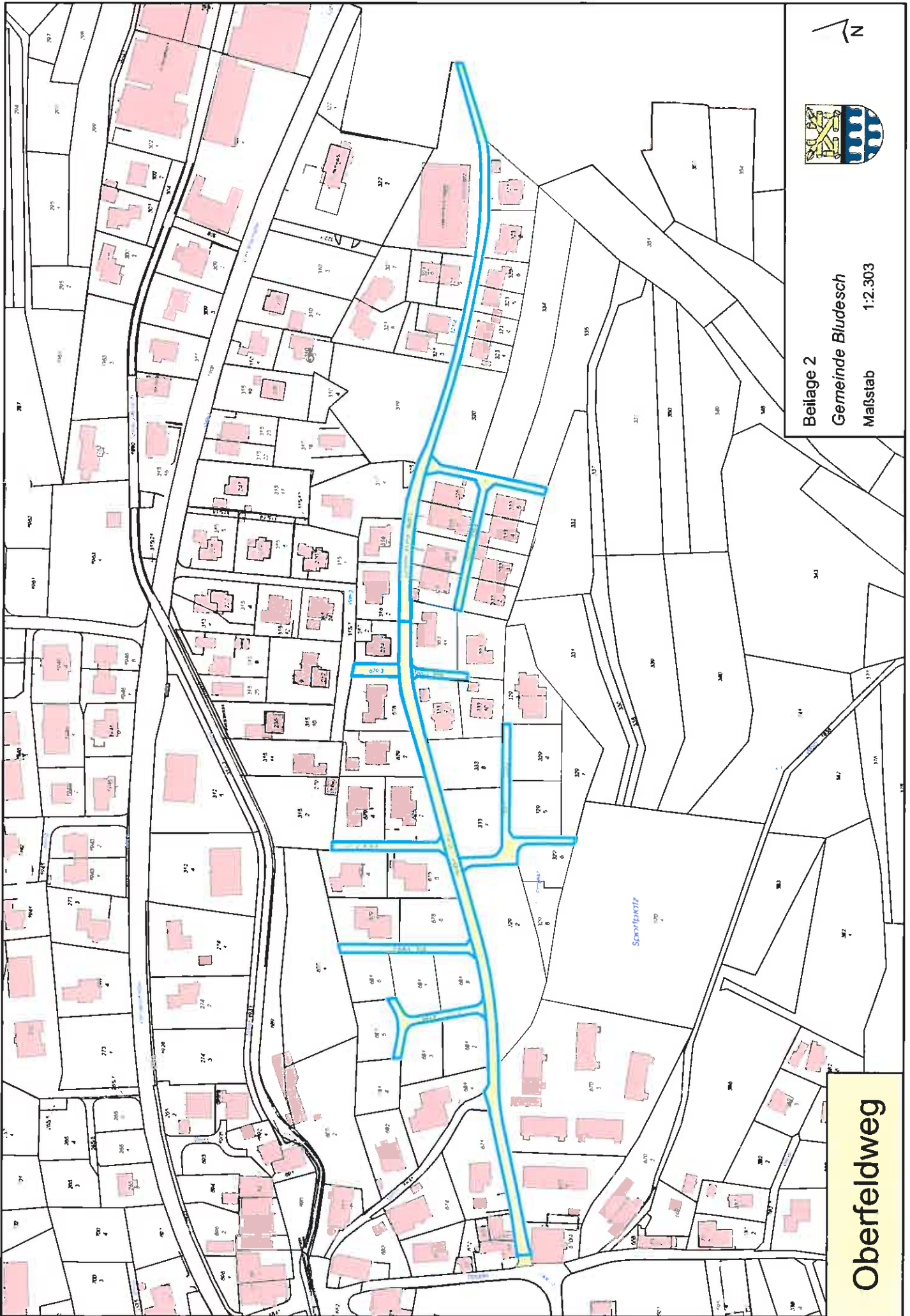
1. Bezirkshauptmannschaft Bludenz
6700 Bludenz
SMTP: bhbl@vorarlberg.at ✓ 16.07.08 *J.W.*

2. Polizeiinspektion Thüringen
6712 Thüringen
SMTP: pi-v-thueringen@polizei.gv.at ✓ 16.07.08 *J.W.*

zur Kenntnis

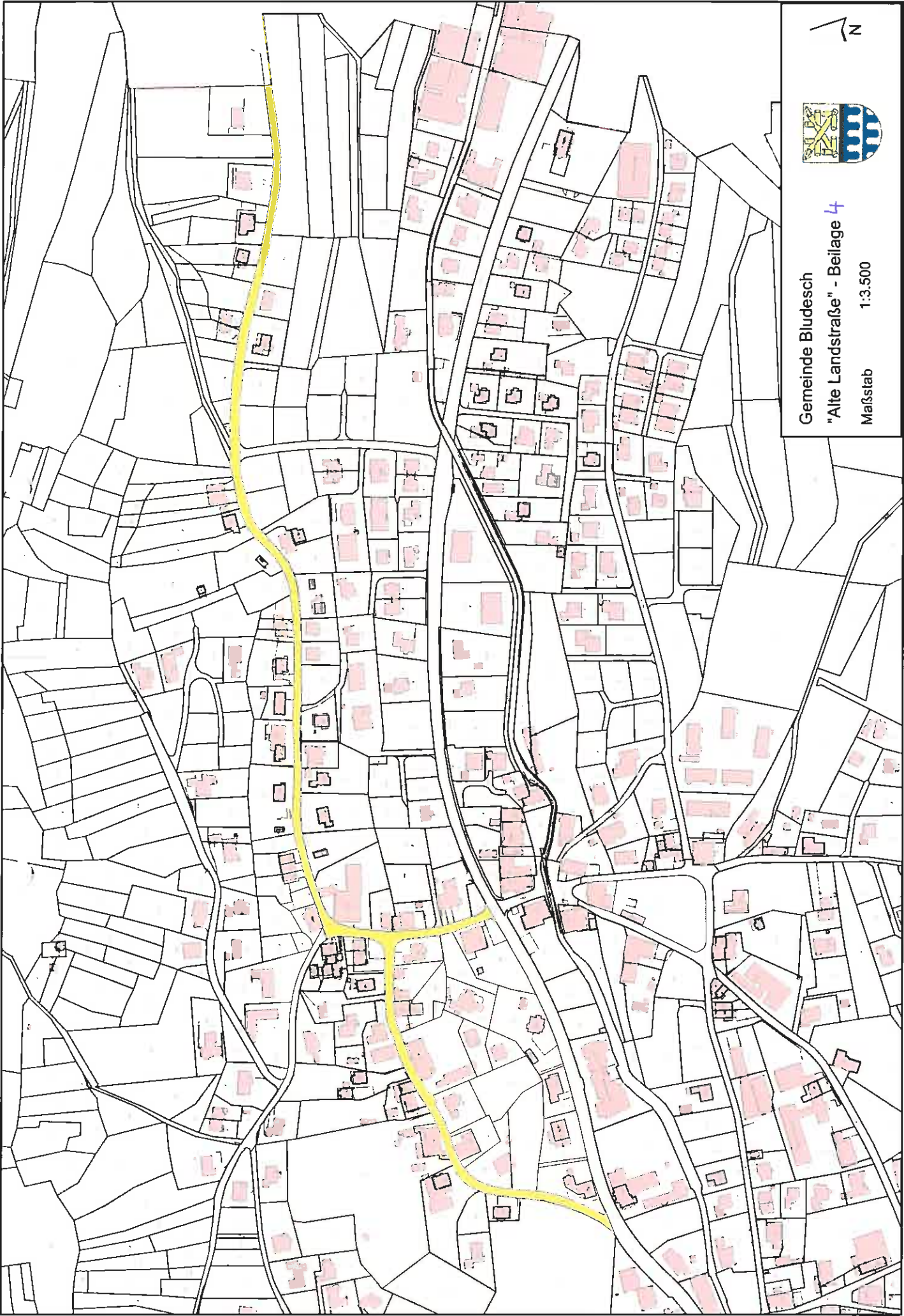
Mühleplatz





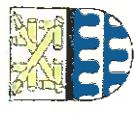
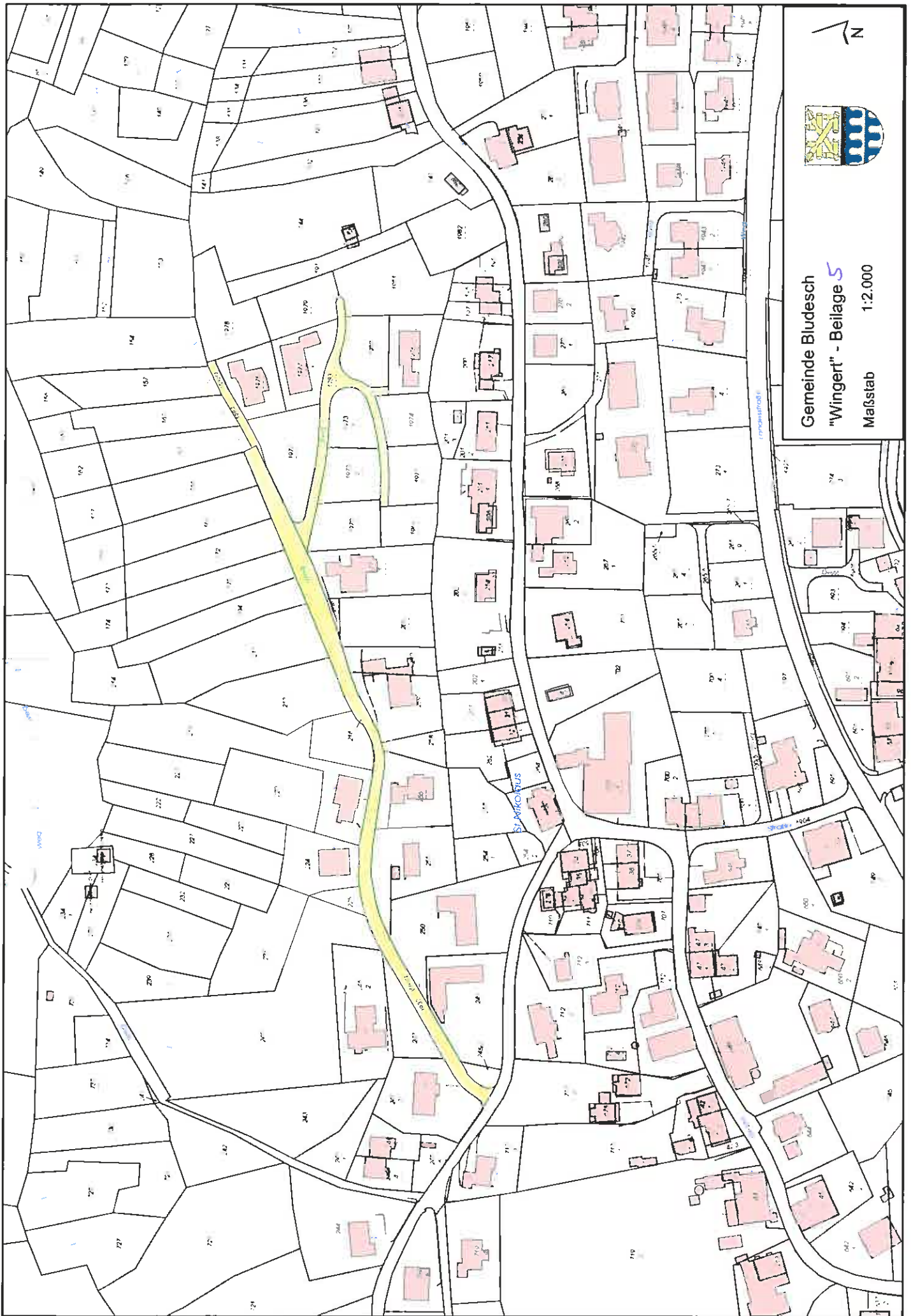
Beilage 2
Gemeinde Bludesch
Maßstab 1:2.303

Oberfeldweg

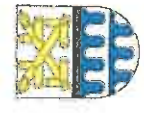


Gemeinde Bludesch
"Alte Landstraße" - Beilage 4

Maßstab 1:3.500



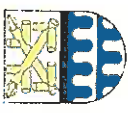
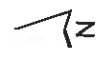
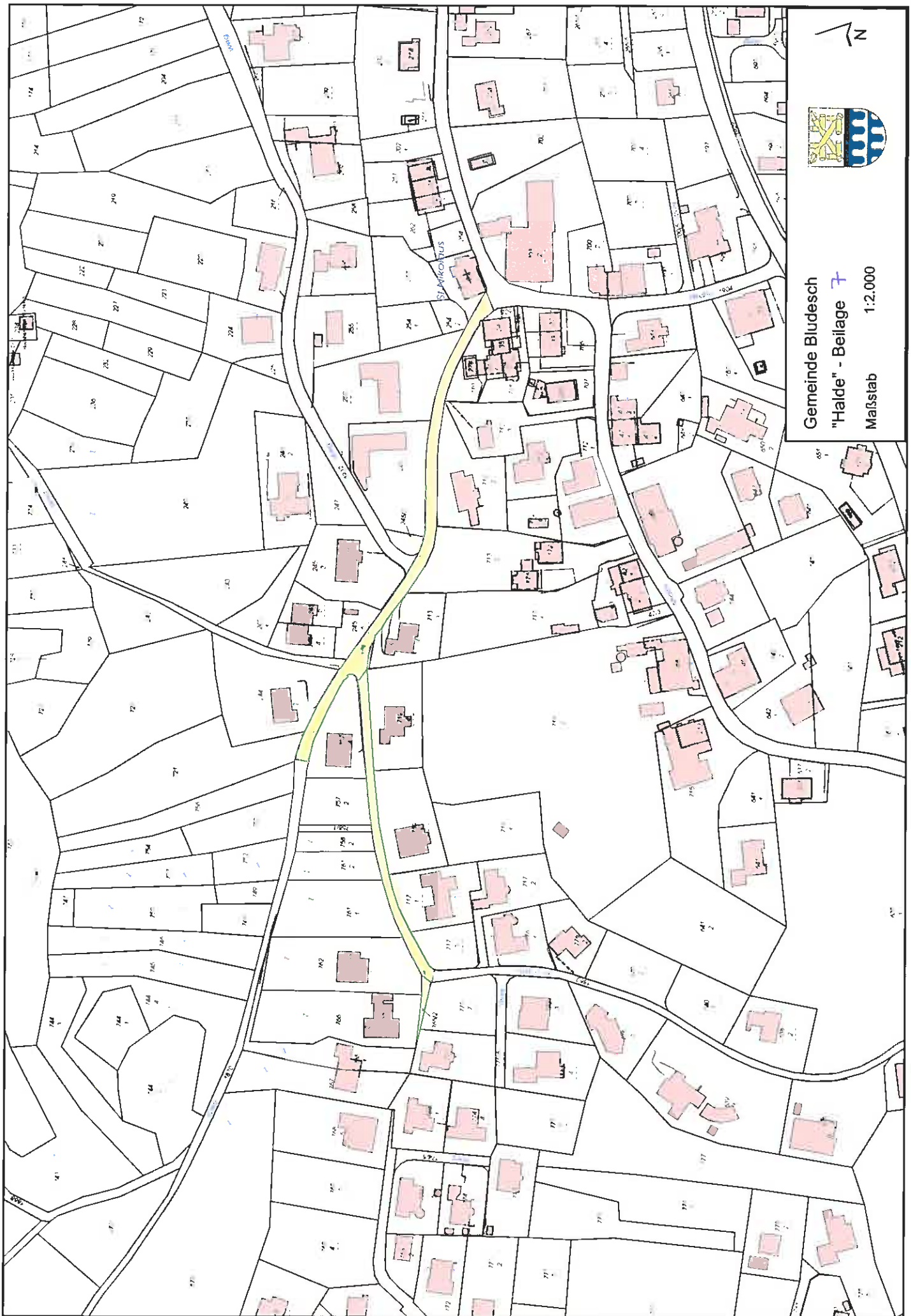
Gemeinde Bludesch
"Wingert" - Beilage 5
Maßstab 1:2.000



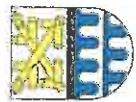
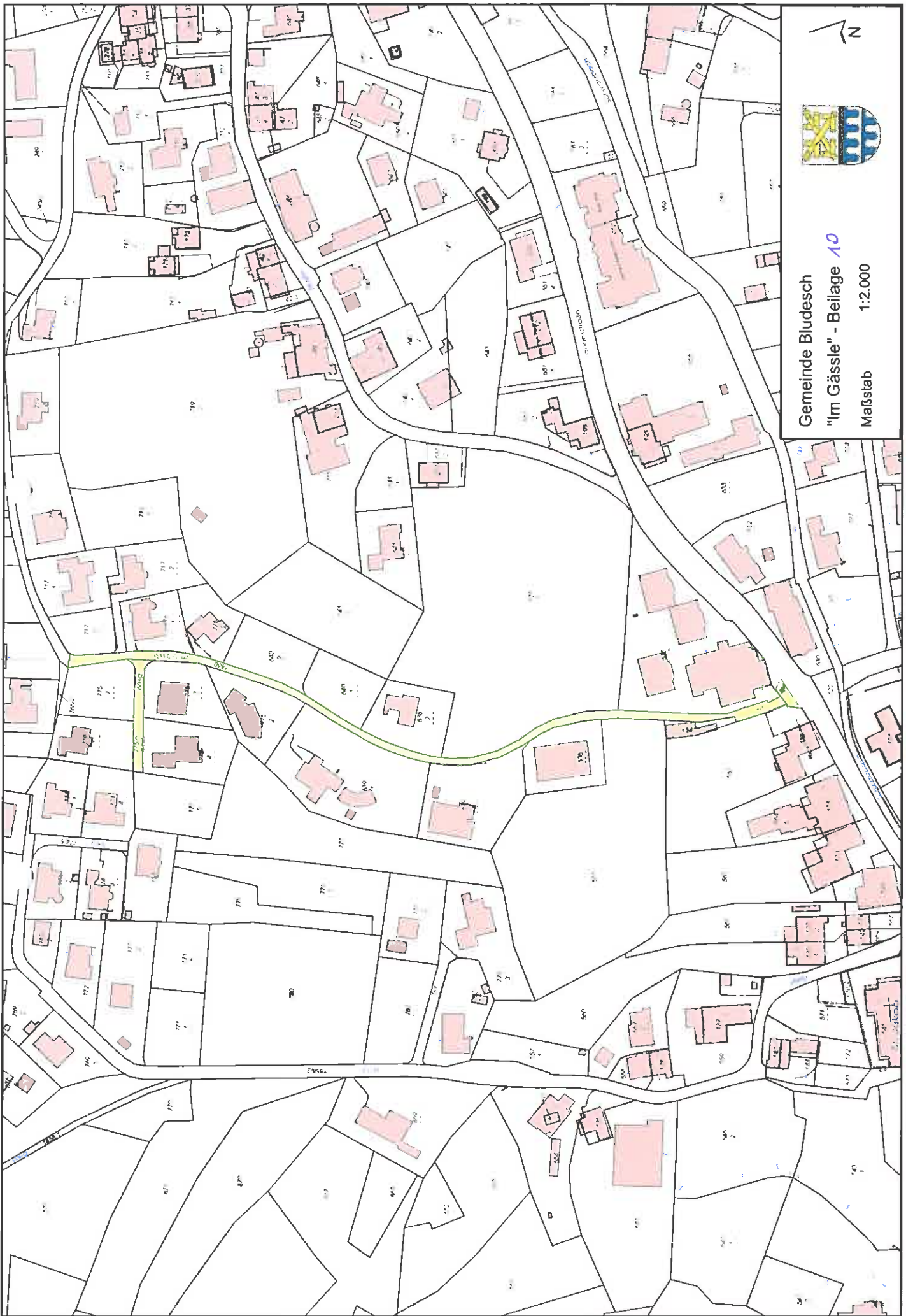
Gemeinde Bludesch

"Schnifner Straße" - Beilage 6

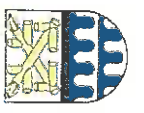
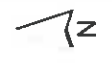
Maßstab 1:4.058



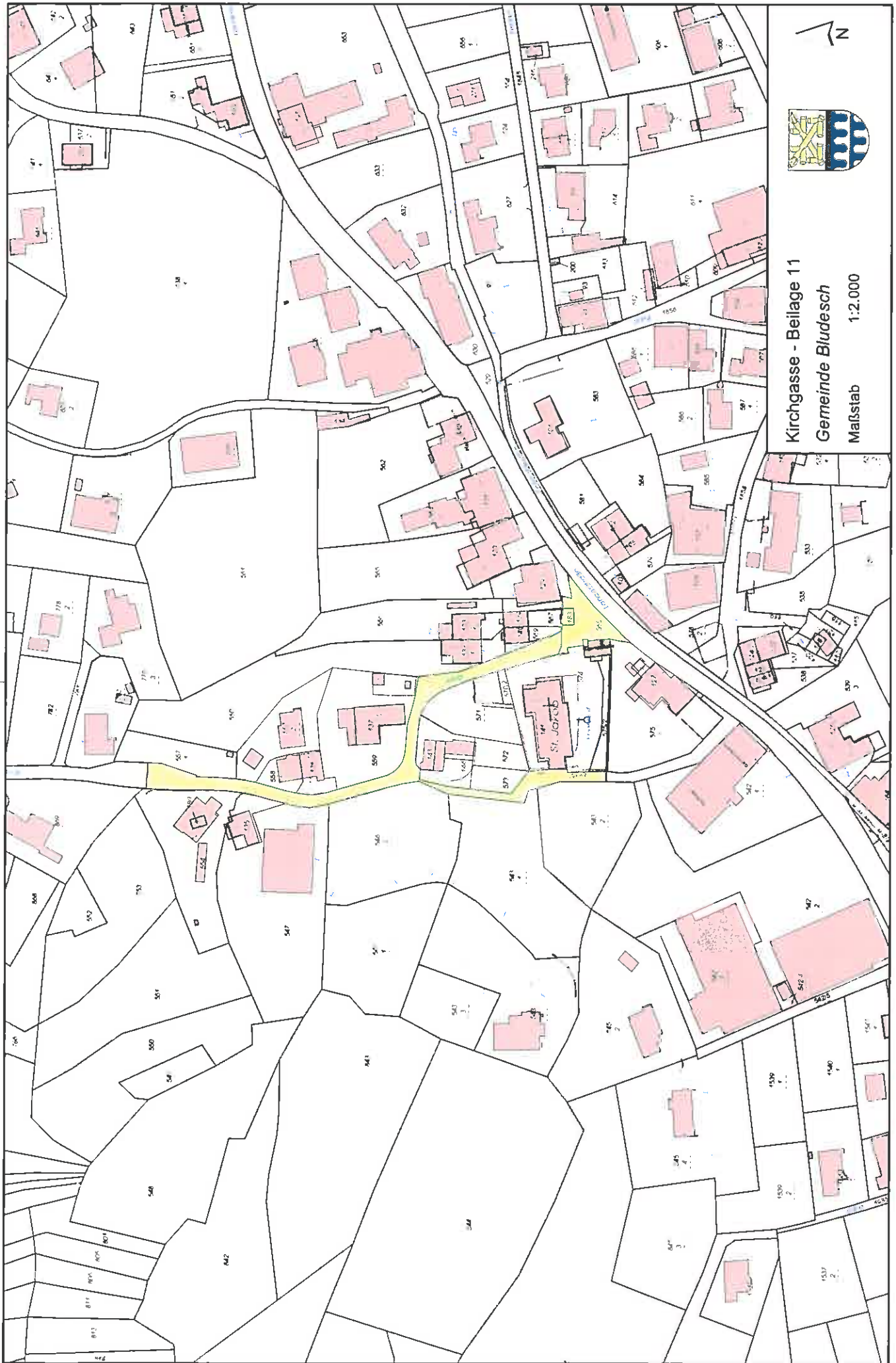
Gemeinde Bludesch
"Halde" - Beilage 7
Maßstab 1:2.000

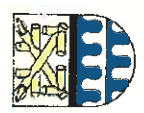
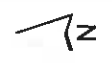
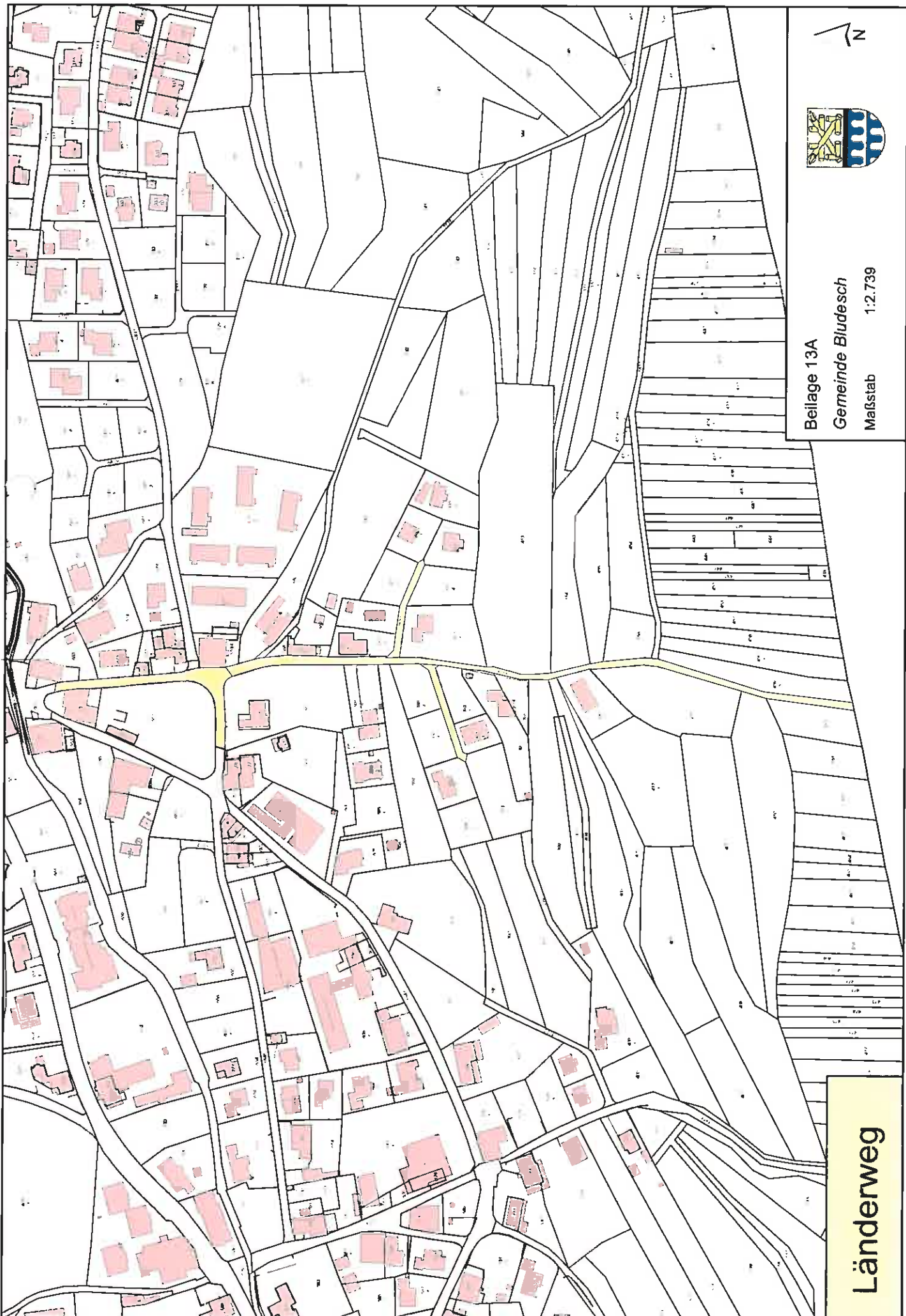


Gemeinde Bludesch
"Im Gässle" - Beilage 10
Maßstab 1:2.000



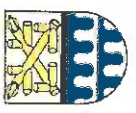
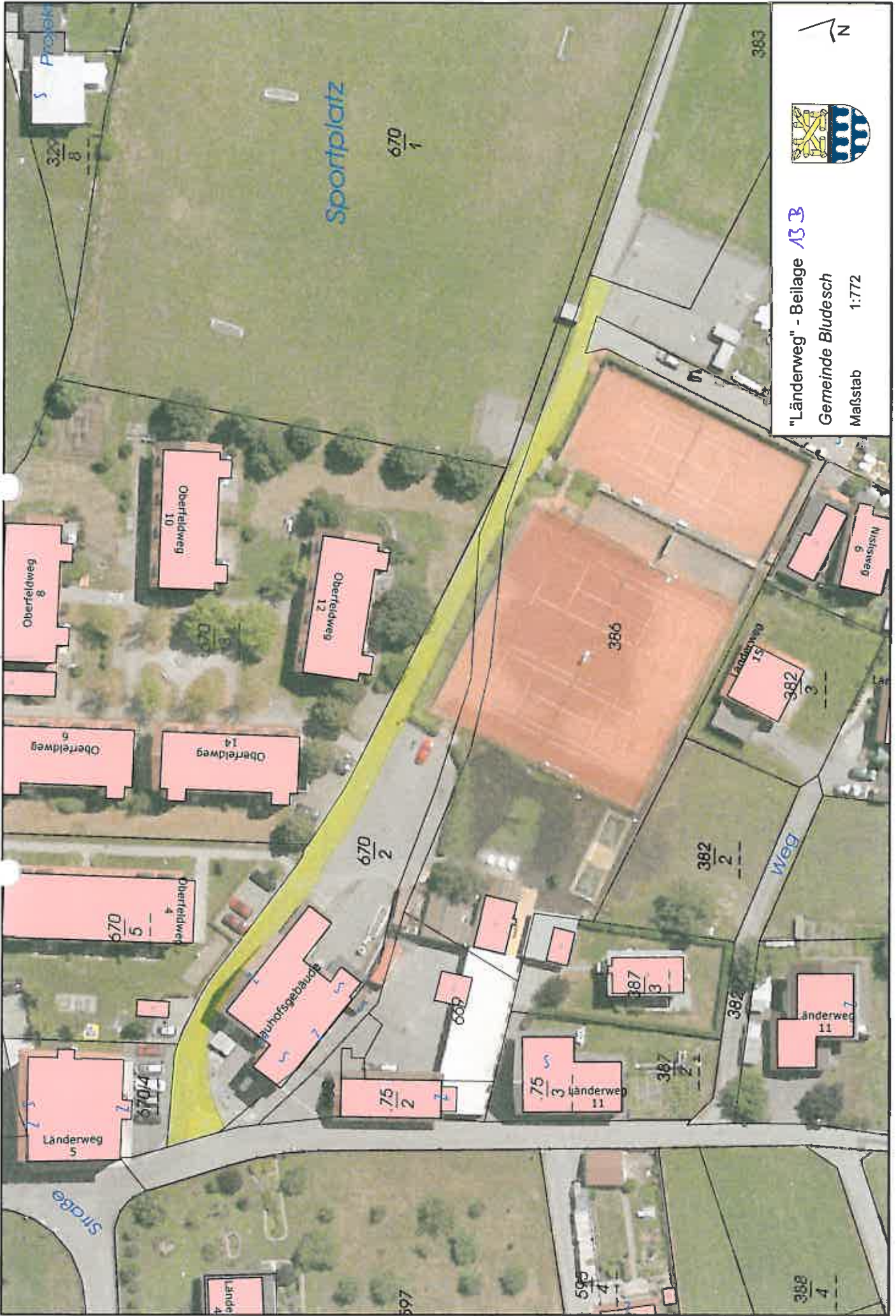
Kirchgasse - Beilage 11
Gemeinde Bludenz
Maßstab 1:2.000





Beilage 13A
Gemeinde Bludesch
Maßstab 1:2.739

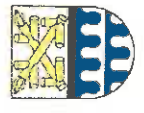
Länderweg



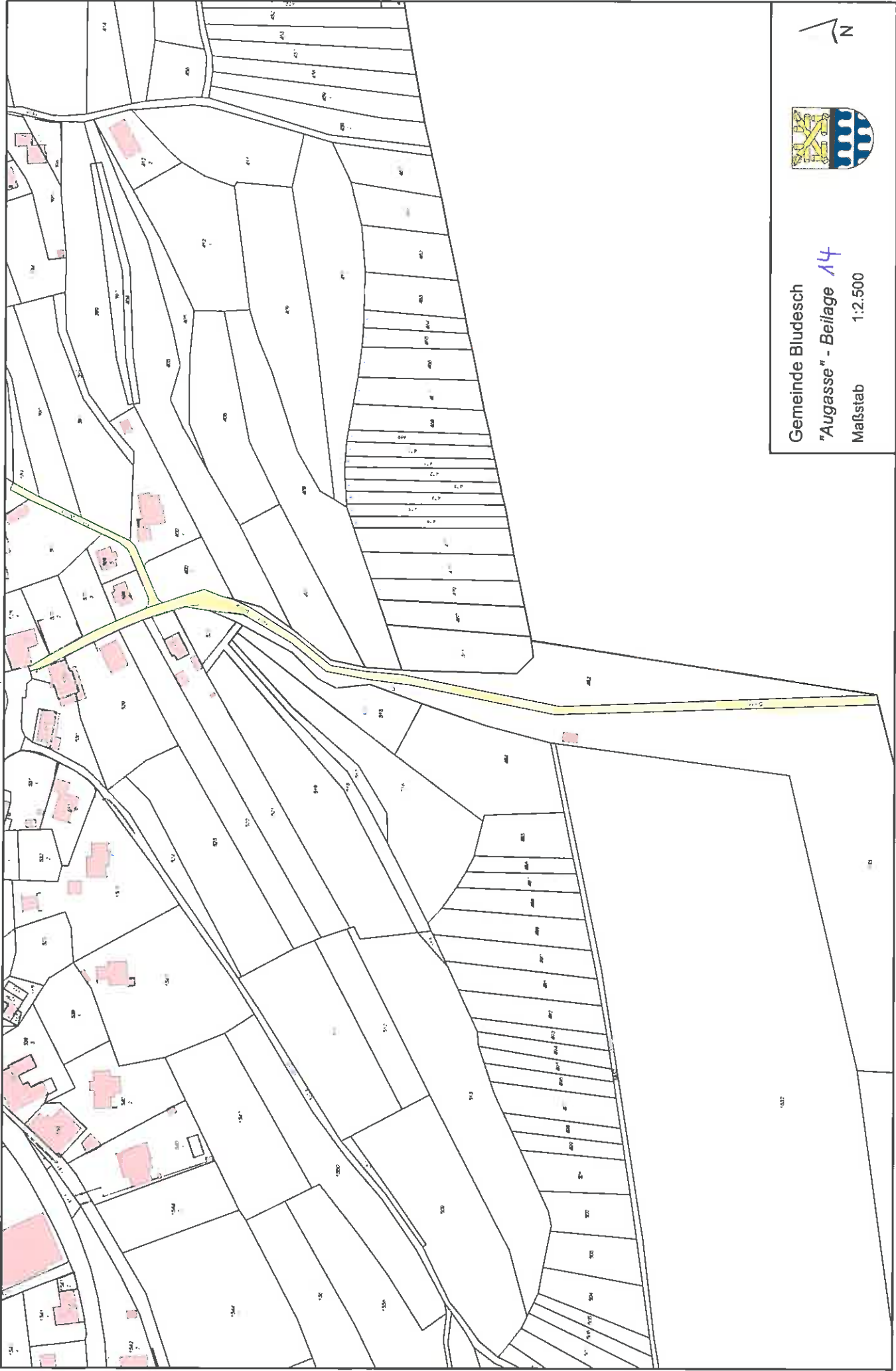
"Länderweg" - Beilage 13 B

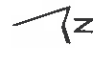
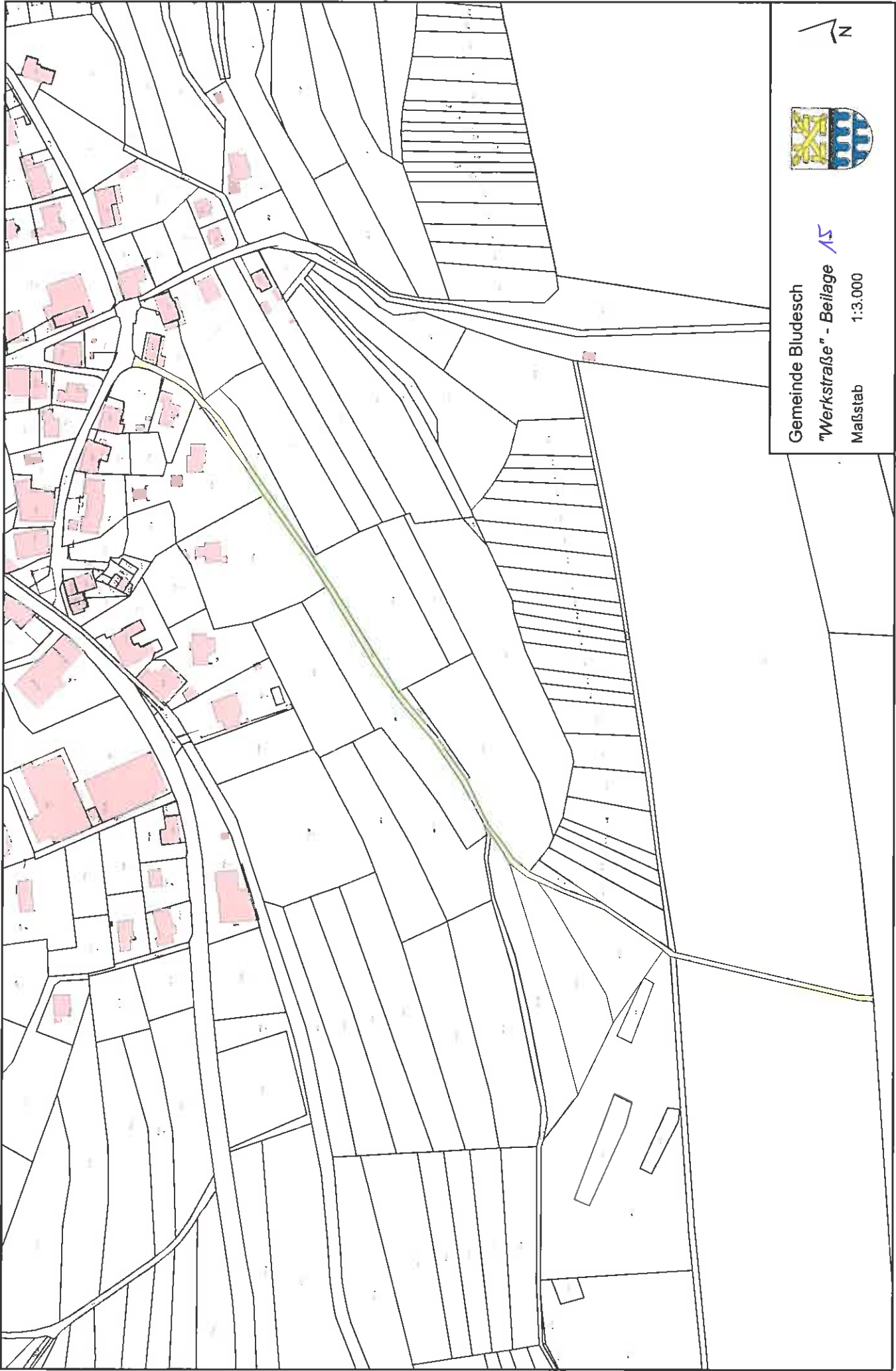
Gemeinde Bludesch

Maßstab 1:772

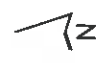
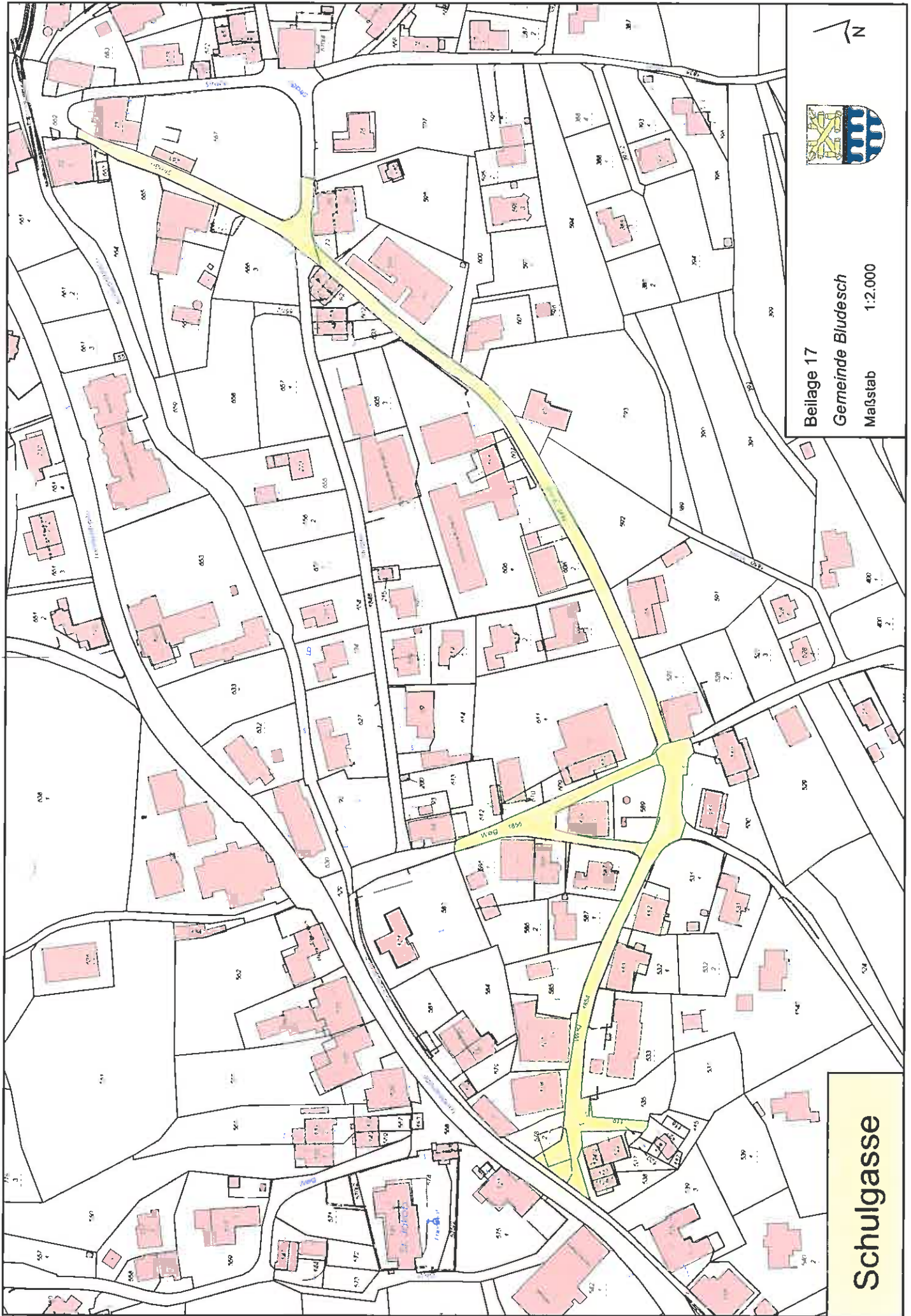


Gemeinde Bludesch
"Augasse" - Beilage 14
Maßstab 1:2.500



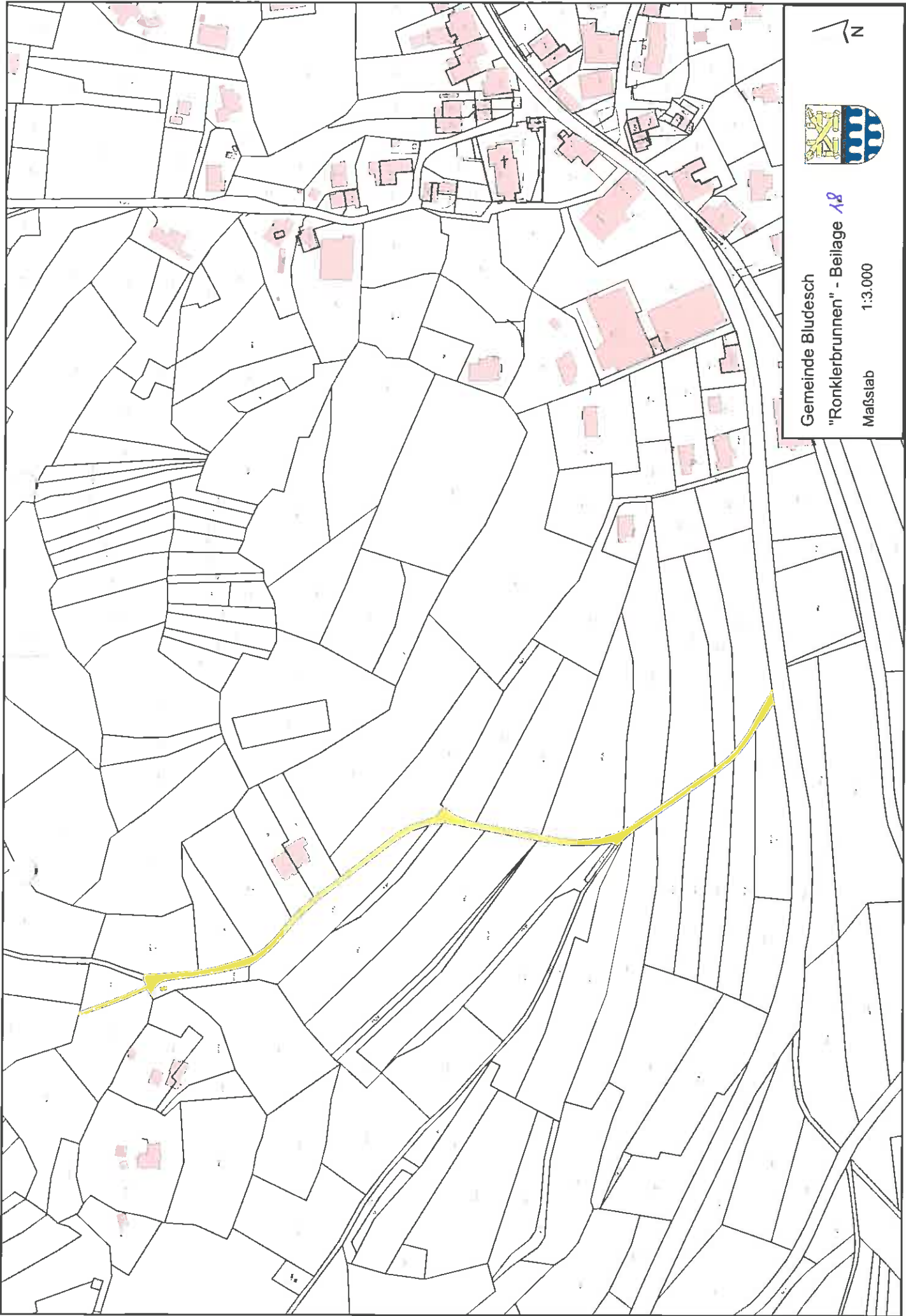


Gemeinde Bludesch
"Werkstraße" - Beilage / 15
Maßstab 1:3.000



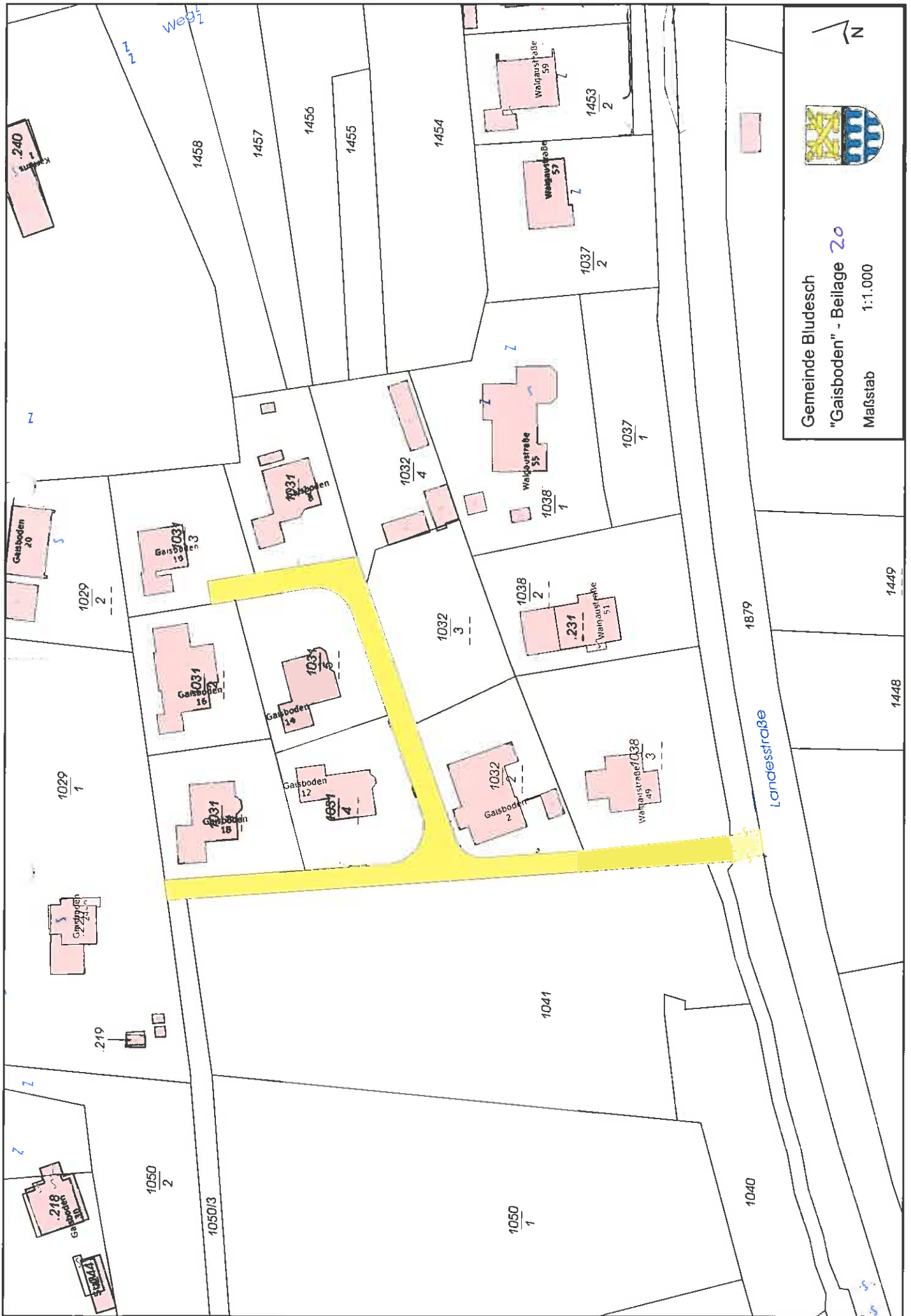
Beilage 17
Gemeinde Bludenz
Maßstab 1:2.000

Schulgasse

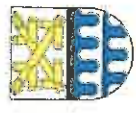


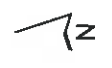
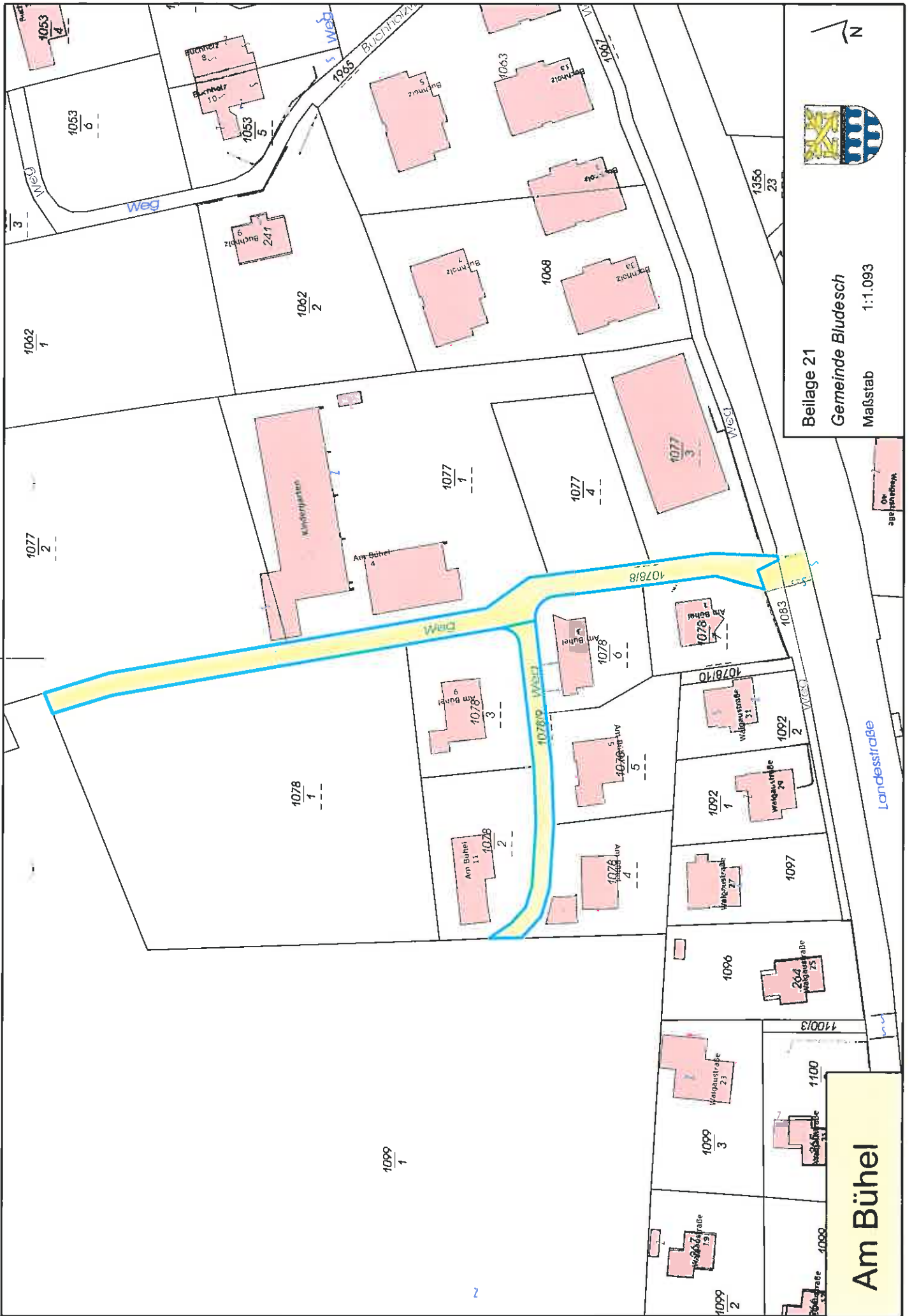
Gemeinde Bludesch
"Ronklerbrunnen" - Beilage 18

Maßstab 1:3.000



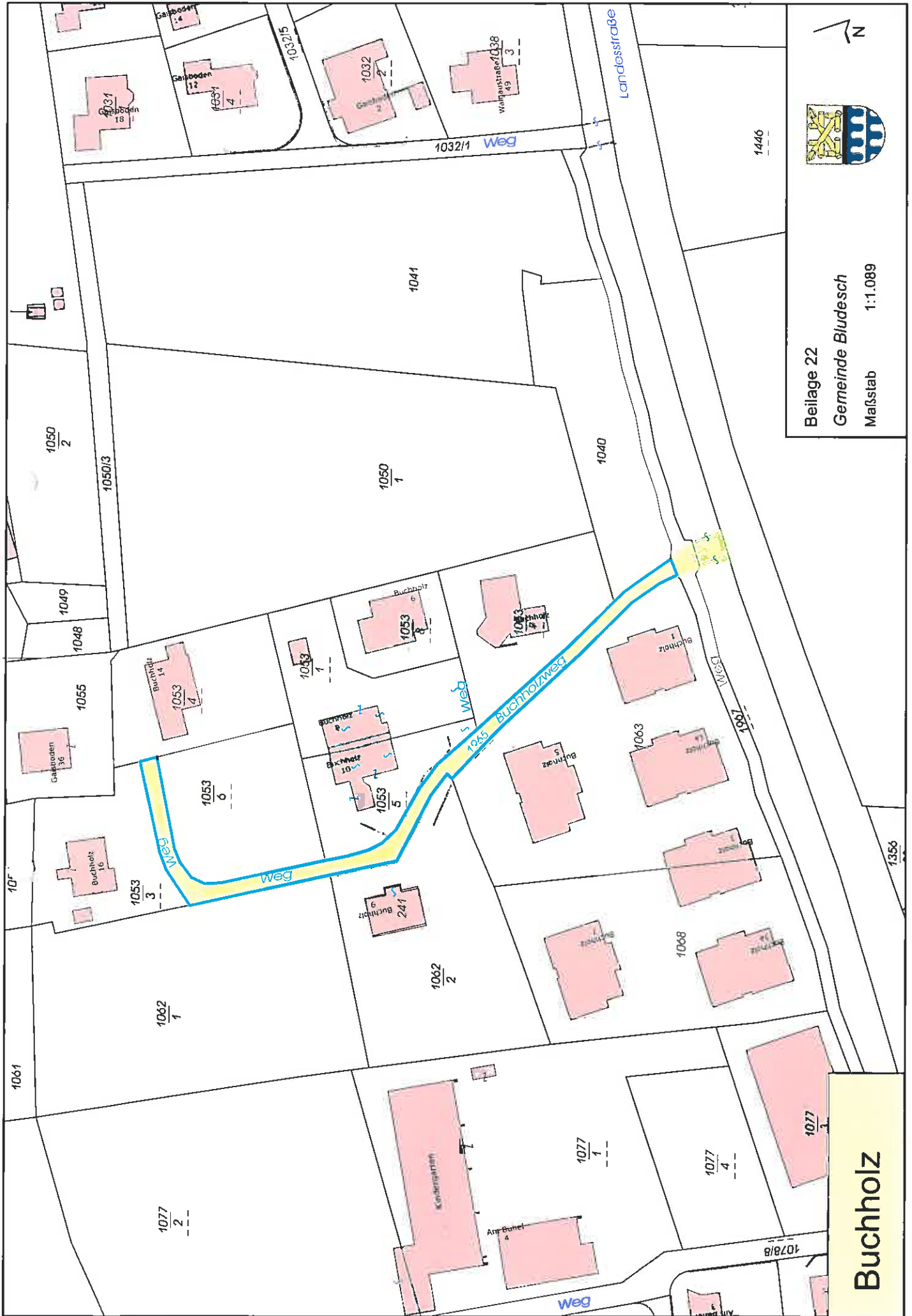
Gemeinde Bludesch
 "Gaisboden" - Beilage 20
 Maßstab 1:1.000





Beilage 21
 Gemeinde Bludesch
 Maßstab 1:1.093


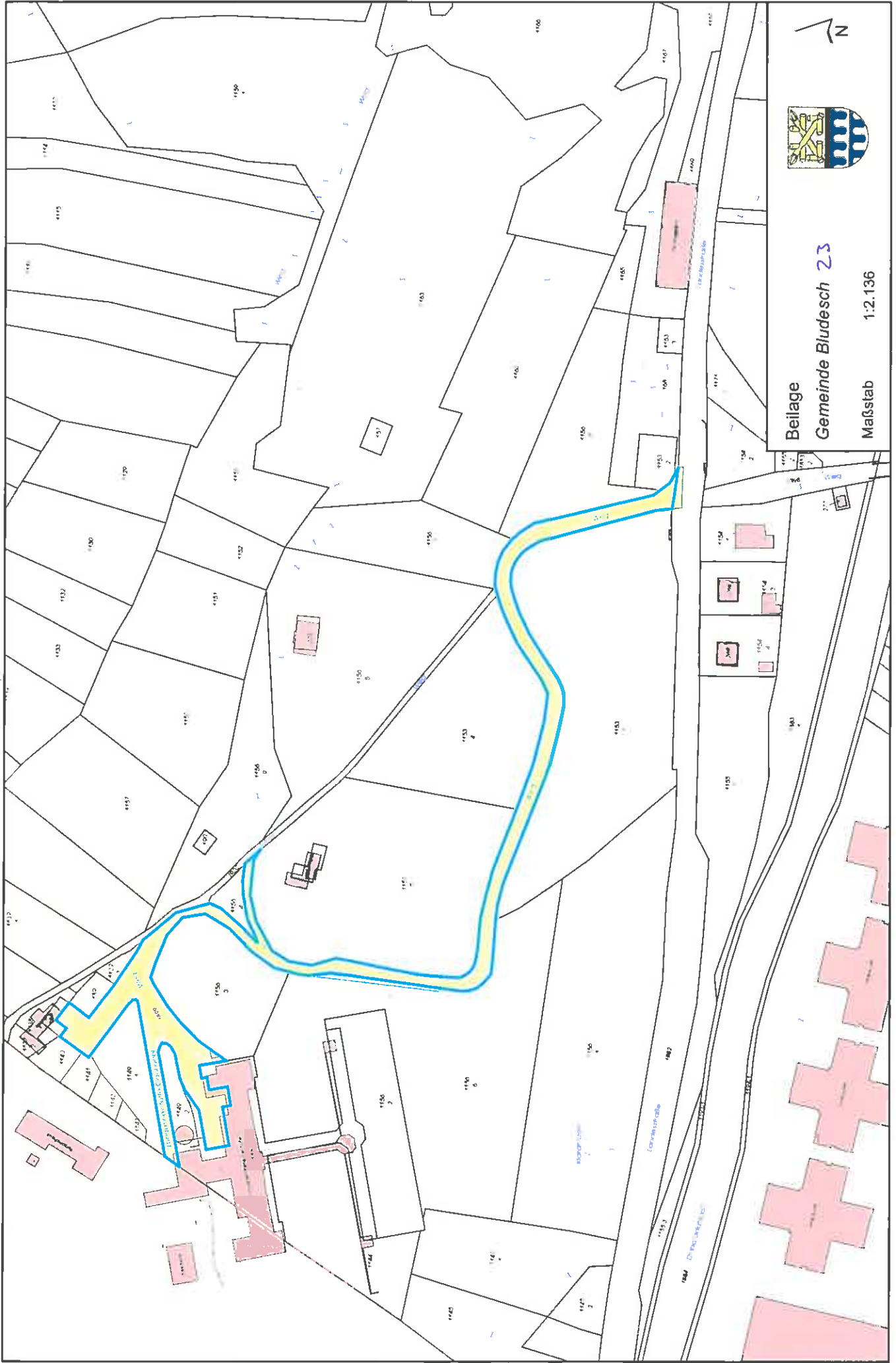
Am Bühel



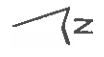
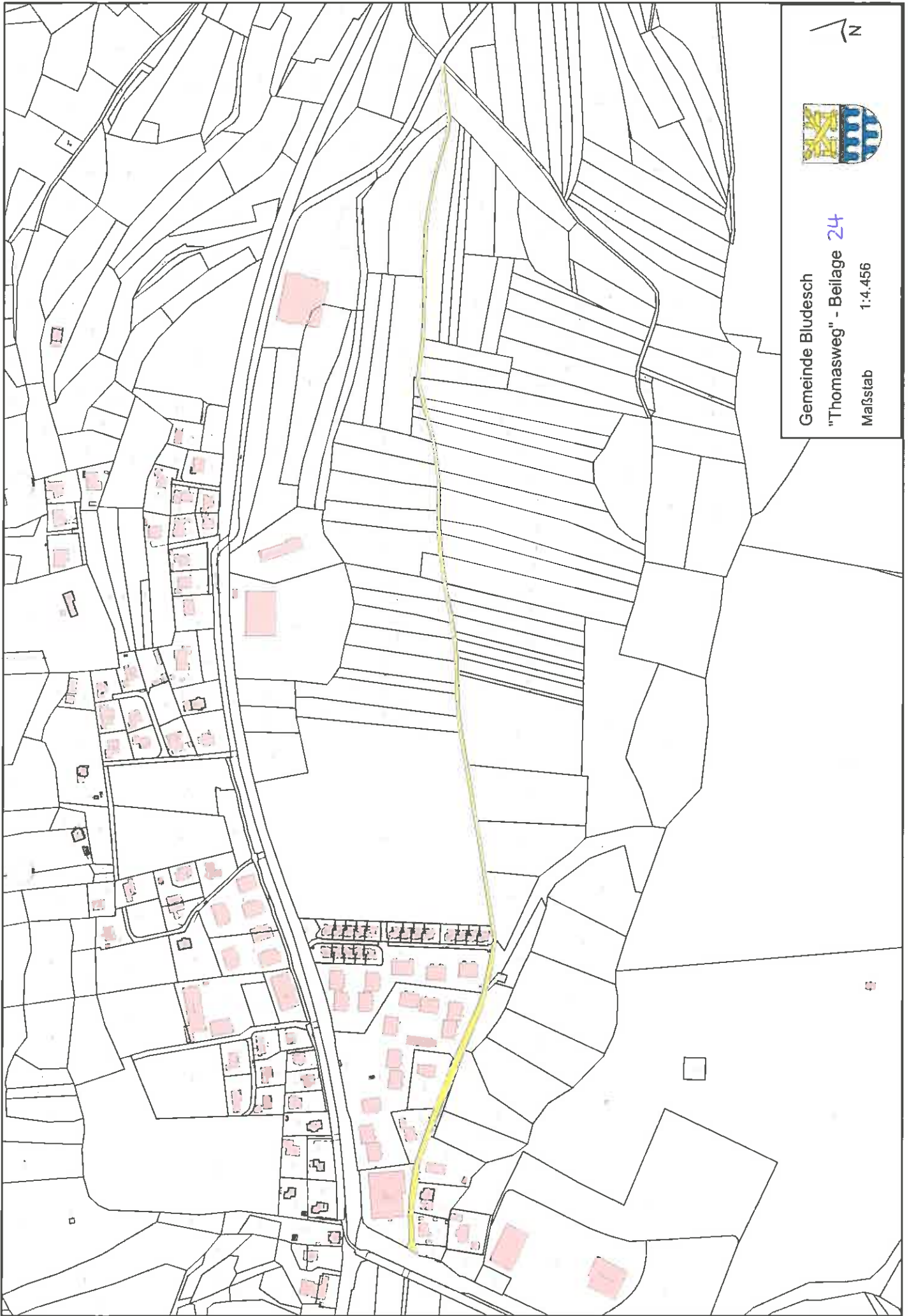
Beilage 22
 Gemeinde Bludersch
 Maßstab 1:1.089

Buchholz

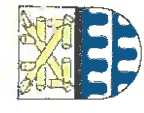
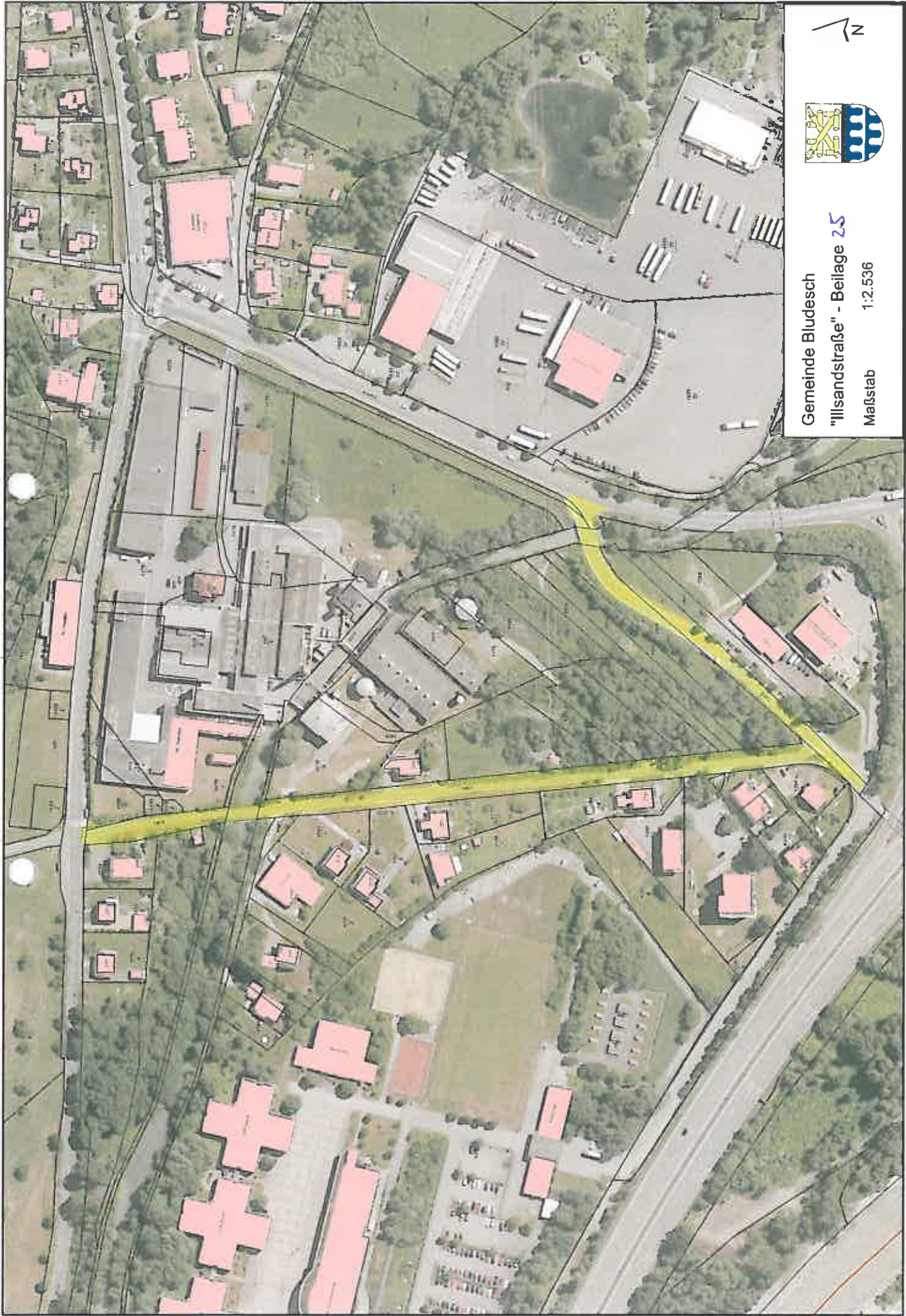
Gaisbühel



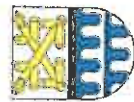
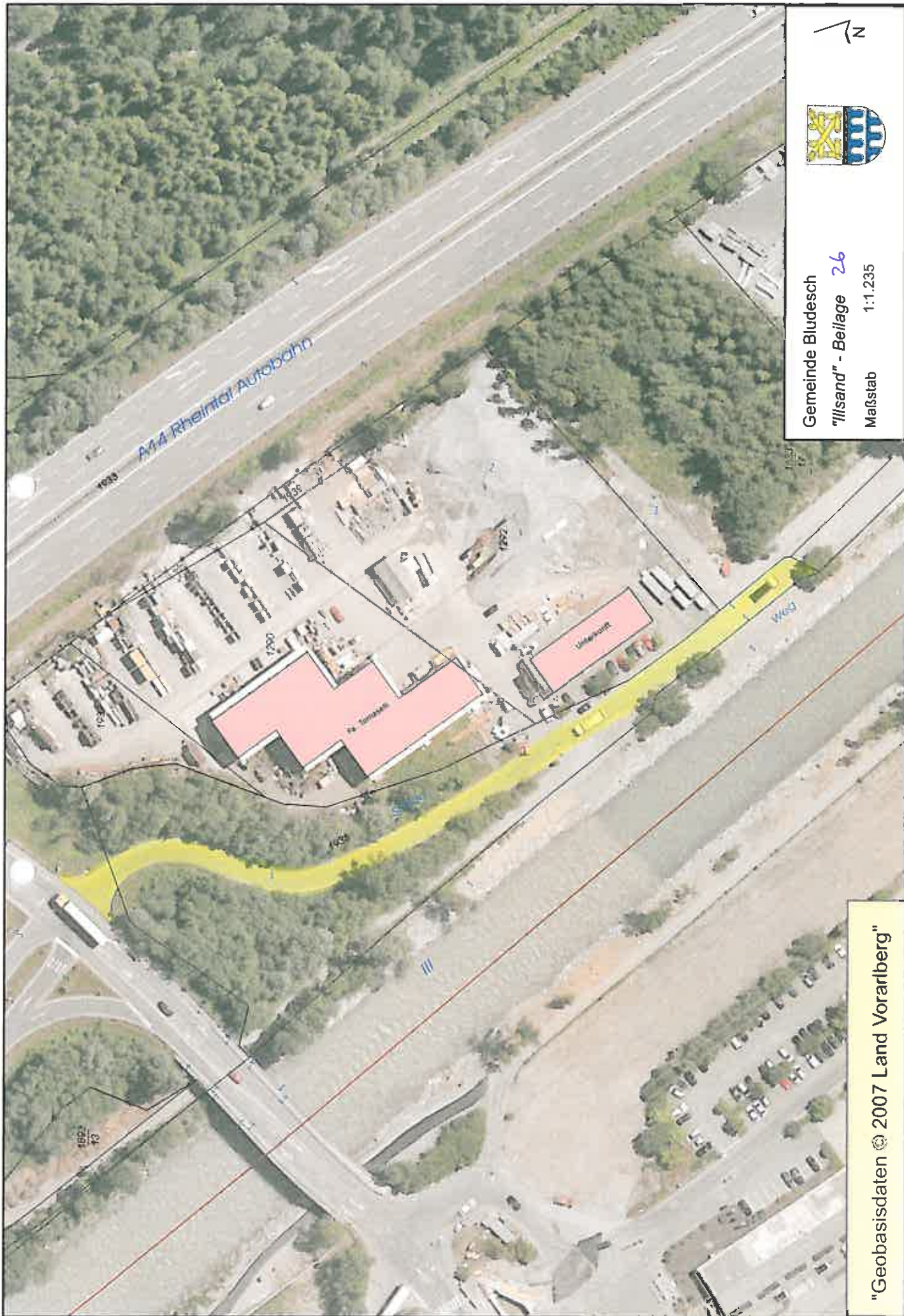
Beilage
Gemeinde Bludesch 23
Maßstab 1:2.136



Gemeinde Bludesch
"Thomasweg" - Beilage 24
Maßstab 1:4.456



Gemeinde Bludesch
"Illsandsstraße" - Beilage 2.5
Maßstab 1:2.536

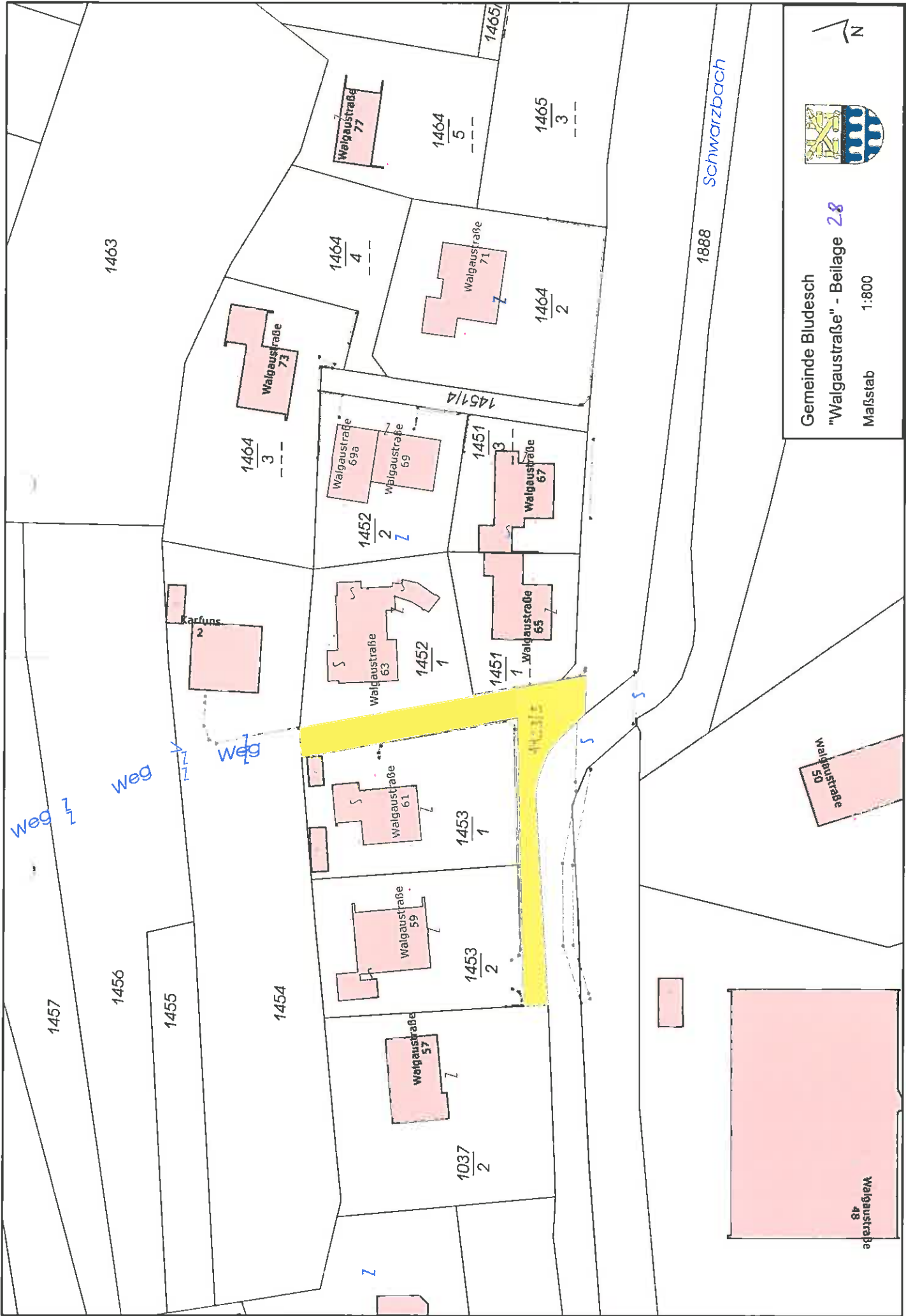


Gemeinde Bludesch

"Illsand" - Beilage 26

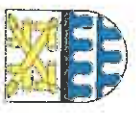
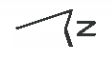
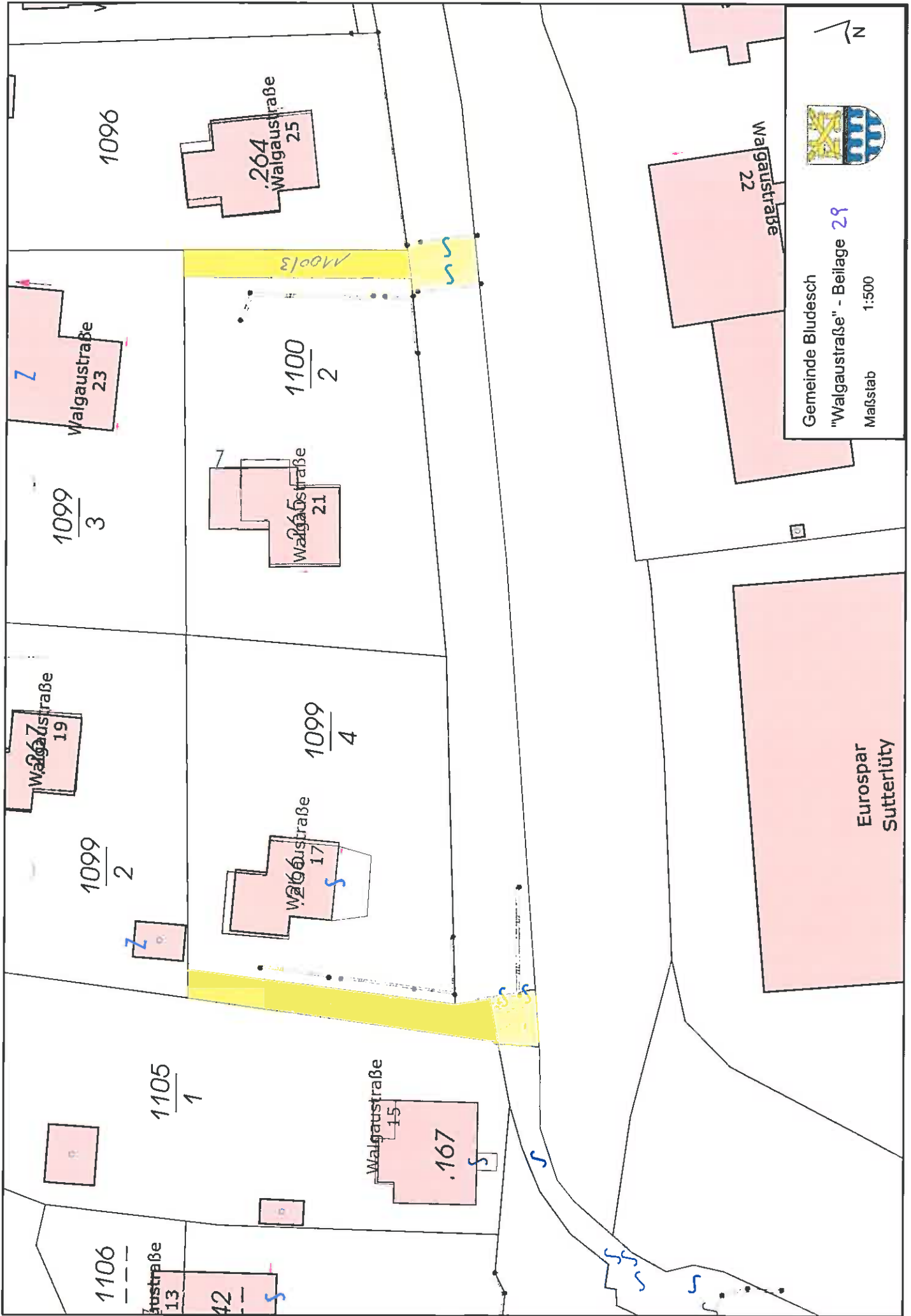
Maßstab 1:1.235

"Geobasisdaten © 2007 Land Vorarlberg"



Gemeinde Bludesch
 "Walgaustraße" - Beilage 28

Maßstab 1:800



Gemeinde Bludesch
 "Walgaustraße" - Beilage 28
 Maßstab 1:500

Eurospar
 Sutterlüty

1100
 2

1099
 4

1105
 1

1106
 13

1099
 3

1096

167

21
 Walgaustraße

17
 Walgaustraße

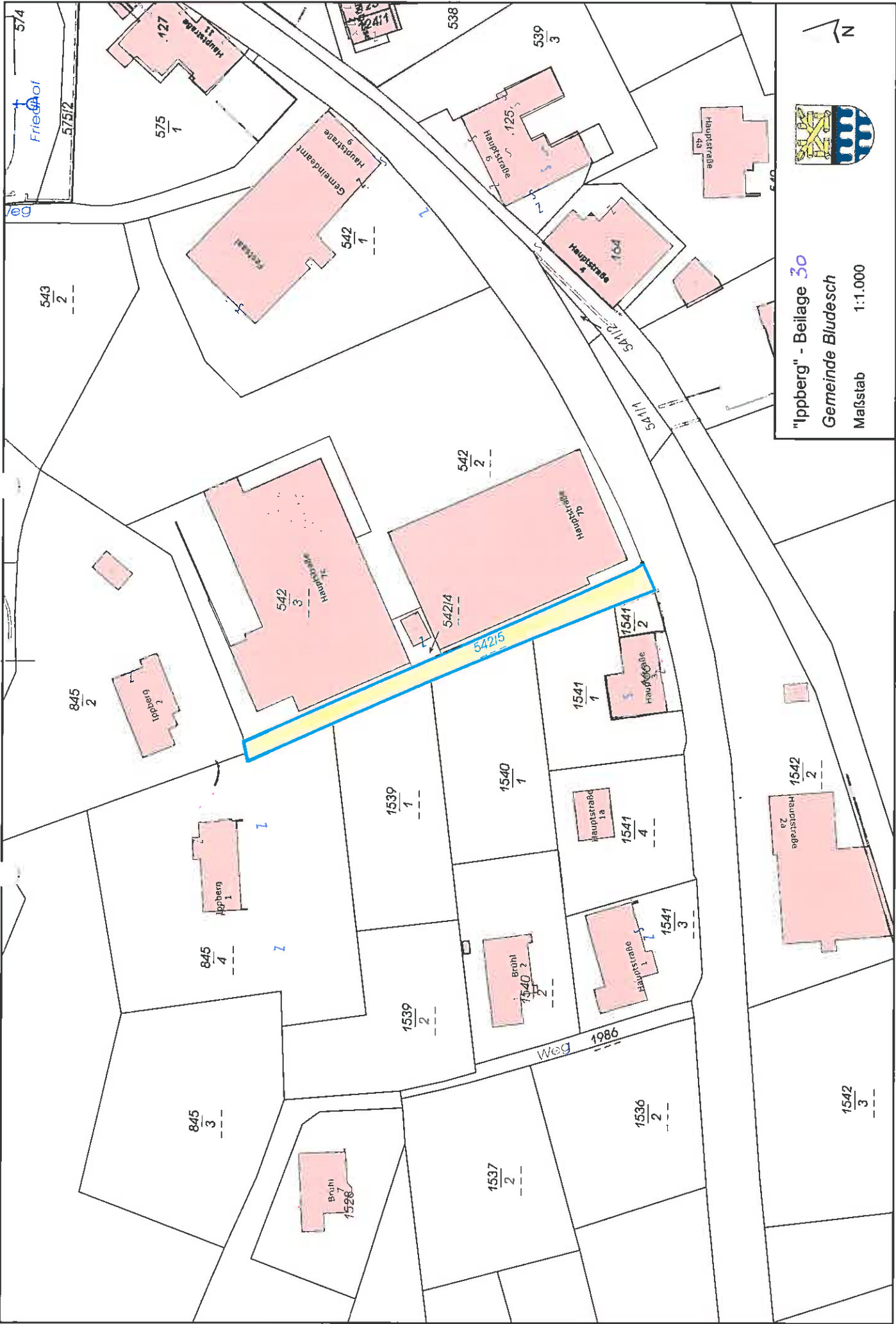
264
 Walgaustraße
 25

22
 Walgaustraße

23
 Walgaustraße

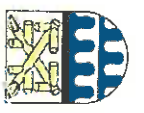
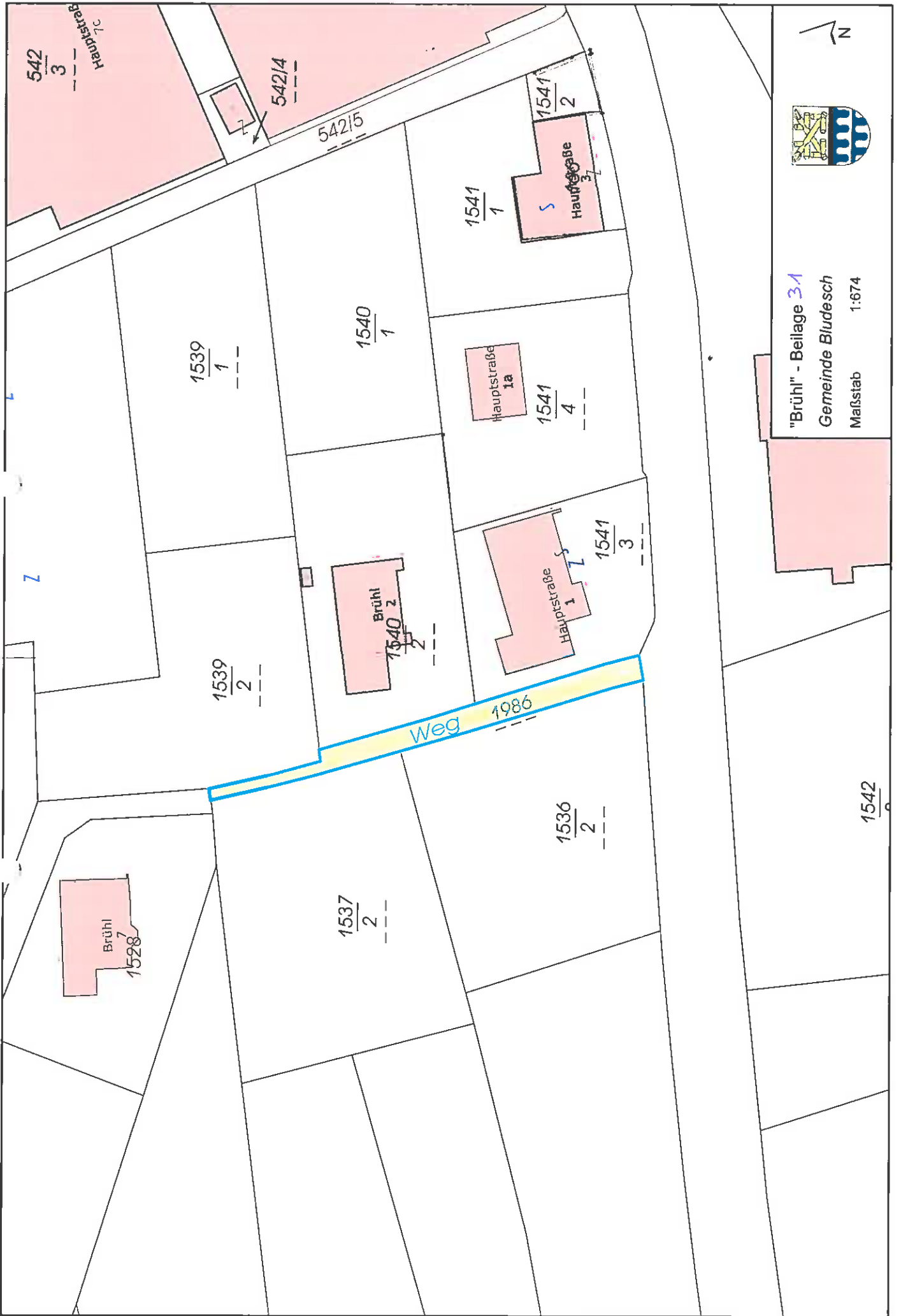
19
 Walgaustraße

42


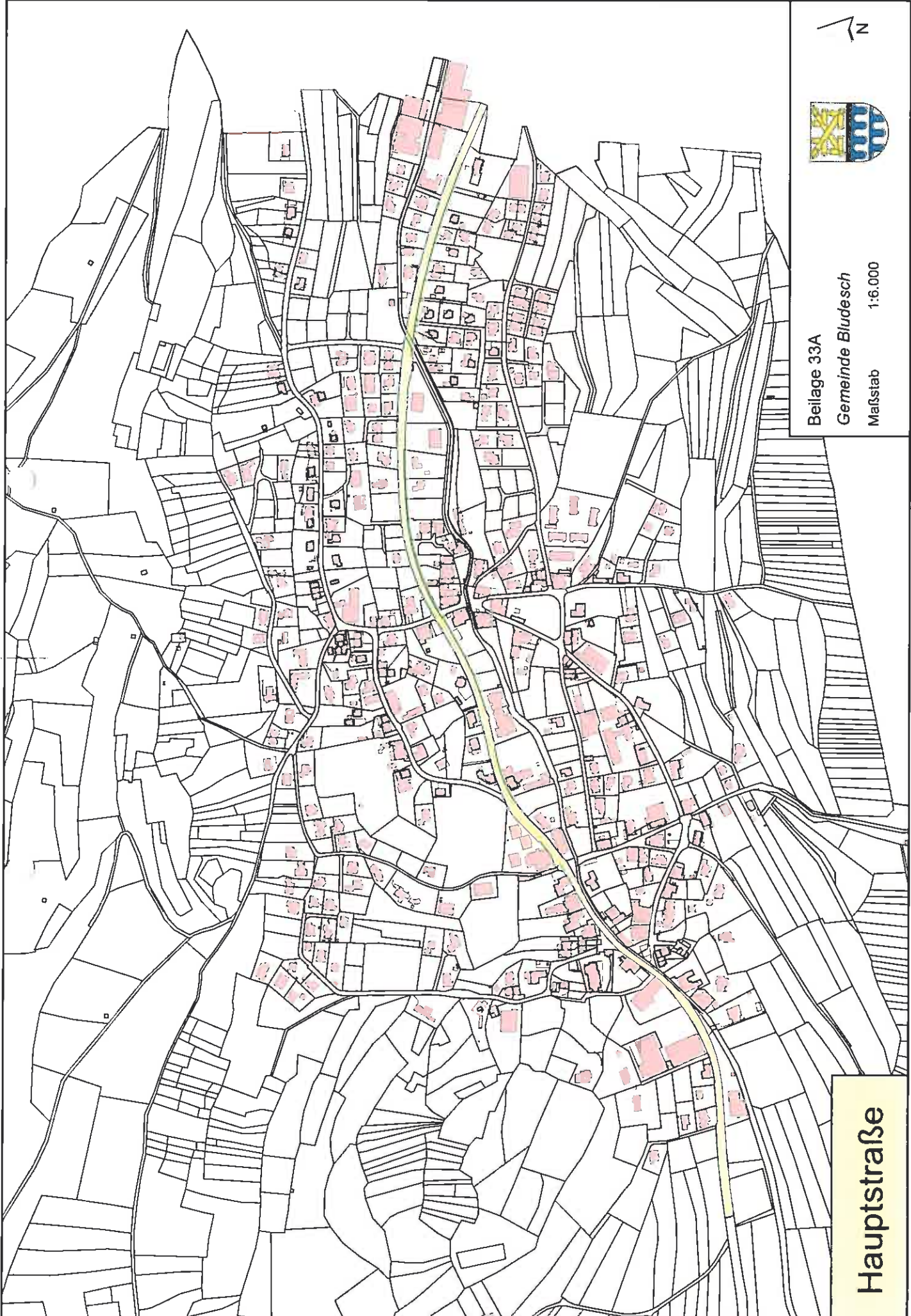


"Ippberg" - Beilage 30
 Gemeinde Bludersch
 Maßstab 1:1.000

574
 Friedhof
 575/1
 543/2
 538
 539/3
 127
 Hauptstraße 12
 542/1
 Gemeindeamt
 Hauptstraße 9
 125
 Hauptstraße 5
 540
 Hauptstraße
 542/2
 542/3
 Hauptstraße 3
 542/4
 Hauptstraße 7
 542/5
 1541/1
 Hauptstraße 1
 1541/2
 Hauptstraße 2
 845/2
 Ippberg 2
 845/4
 Ippberg 1
 1539/1
 1540/1
 Hauptstraße 1a
 1541/4
 Hauptstraße 1
 1541/3
 1542/2
 Hauptstraße 2
 845/3
 1528
 Beuth
 1539/2
 1540/2
 1541/2
 Hauptstraße 1
 1536/2
 1542/3
 Weg 1986
 541/1
 541/2

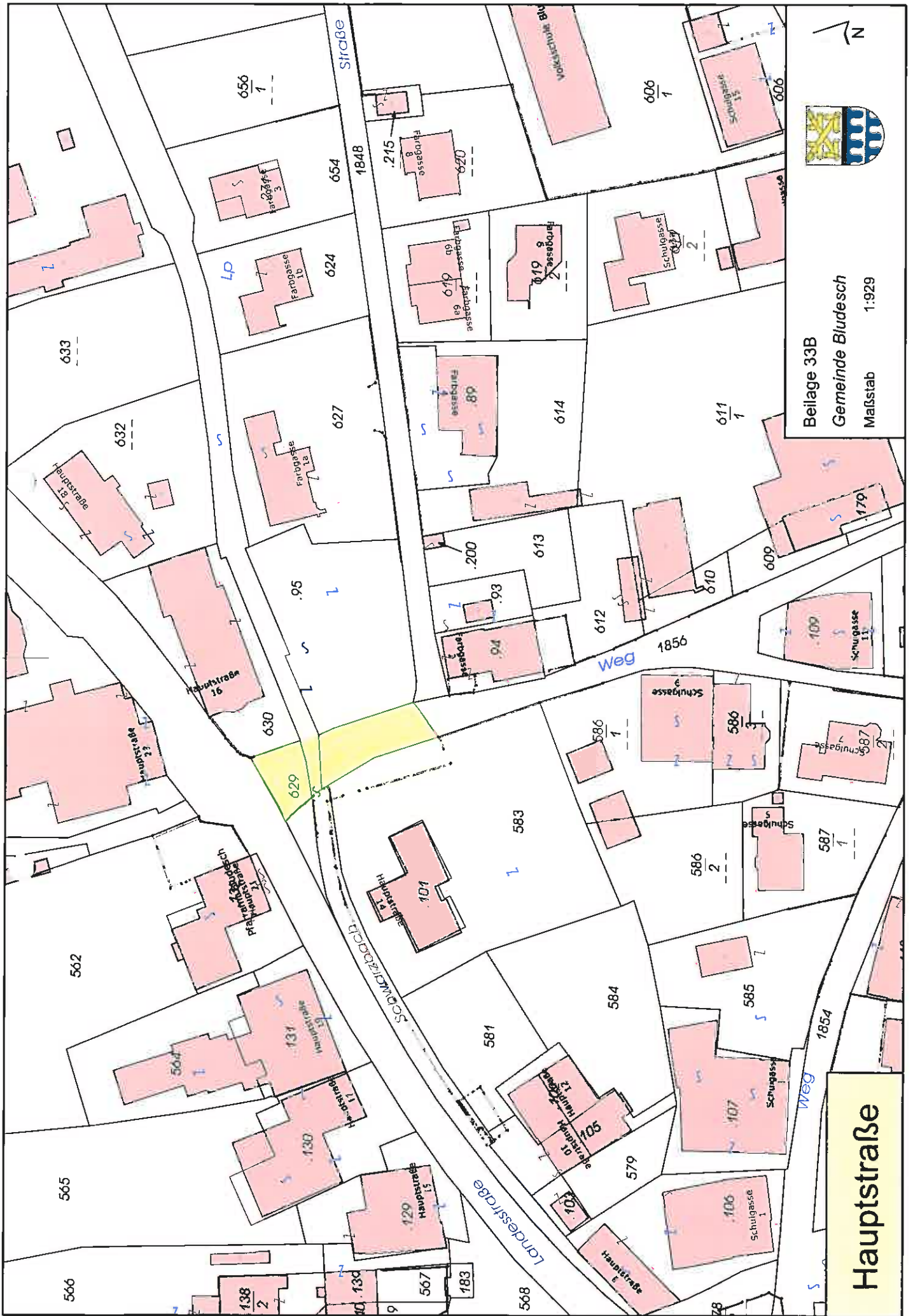


"Brühl" - Beilage 3/1
Gemeindeflurkarte
Bludesch
Maßstab 1:674



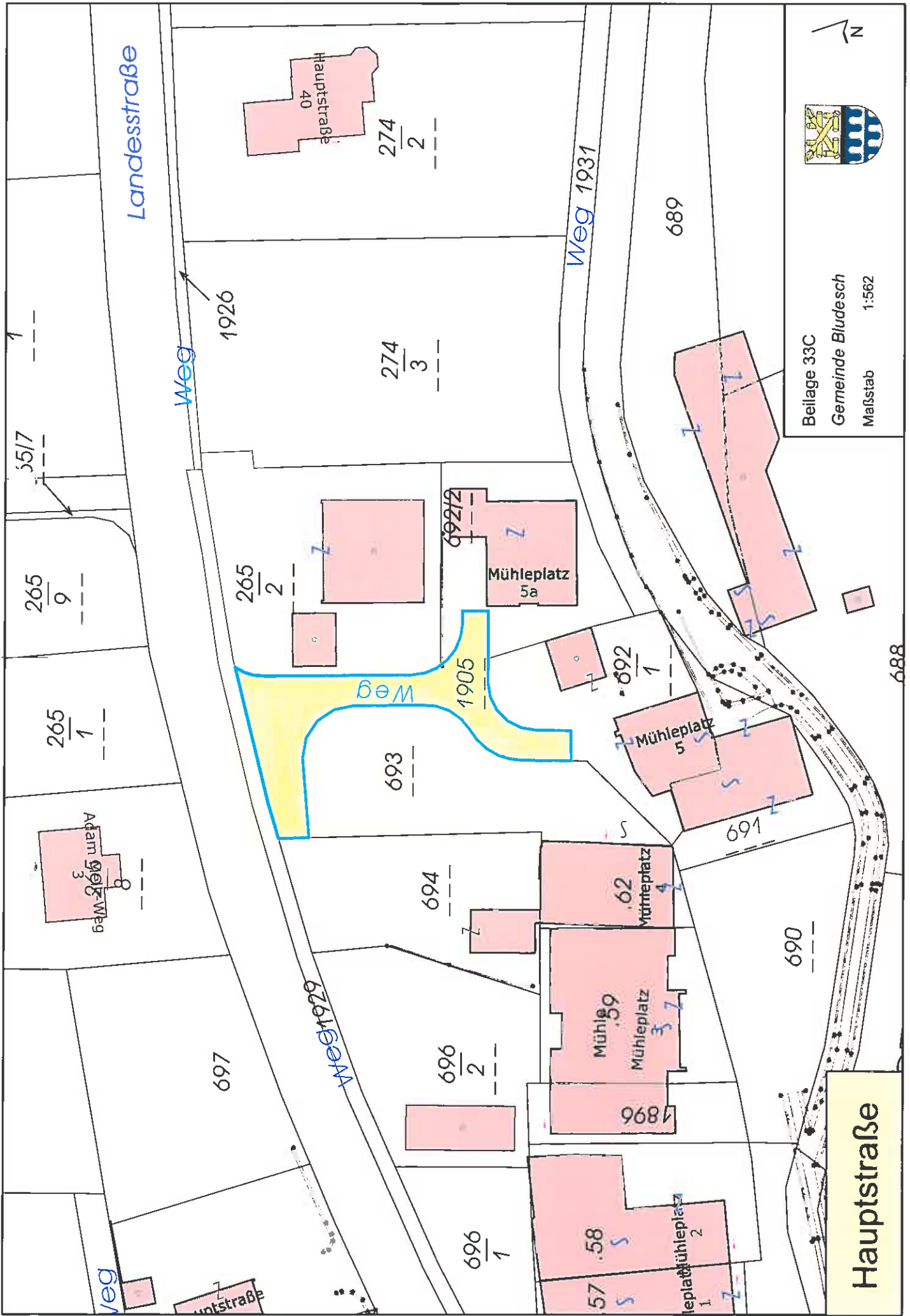
Beilage 33A
Gemeinde Bludesch
Maßstab 1:6.000

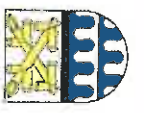
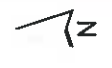
Hauptstraße



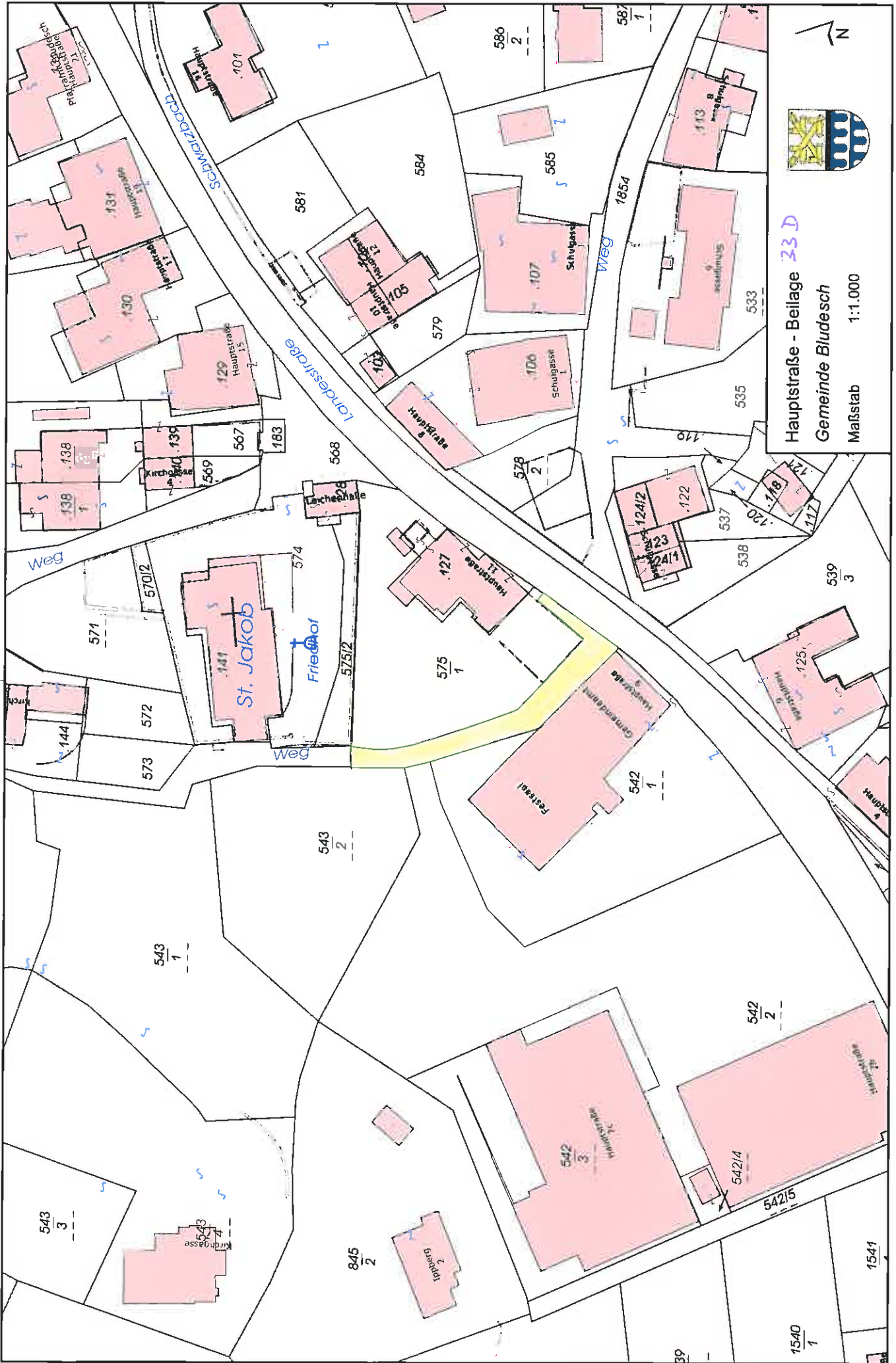
Beilage 33B
Gemeinde Bludesch
Maßstab 1:929

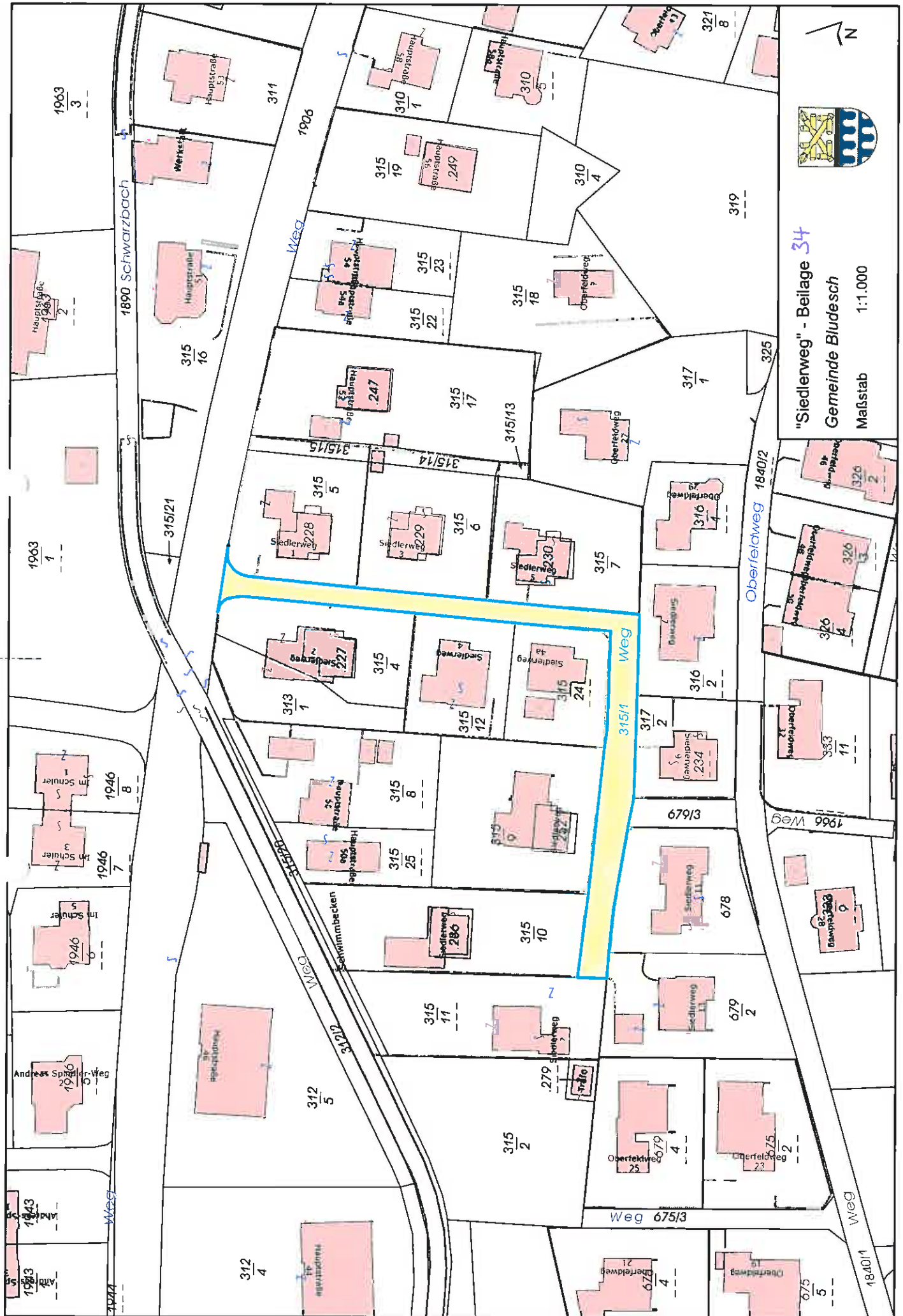
Hauptstraße





Hauptstraße - Beilage 33 D
Gemeinde Bludesch
Maßstab 1:1.000





"Siedlerweg" - Beilage 34

Gemeinde Bludenz

Maßstab 1:1.000